

ESCALAS  
 HORIZONTAL = 1000  
 VERTICAL = 500

Pendientes

Cotas Rojas Desmante

Cotas Rojas Terraplen

Cotas de Rasante

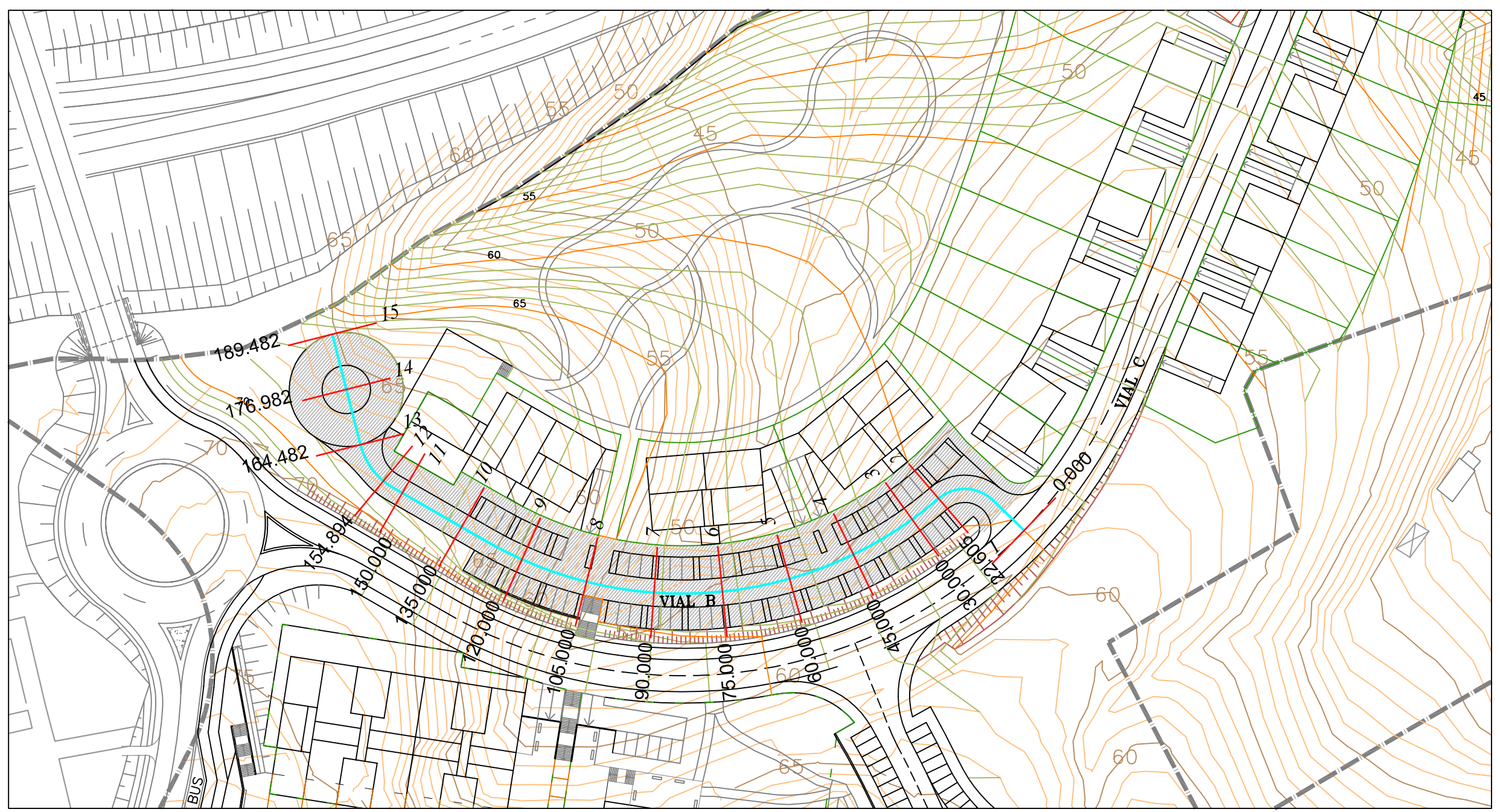
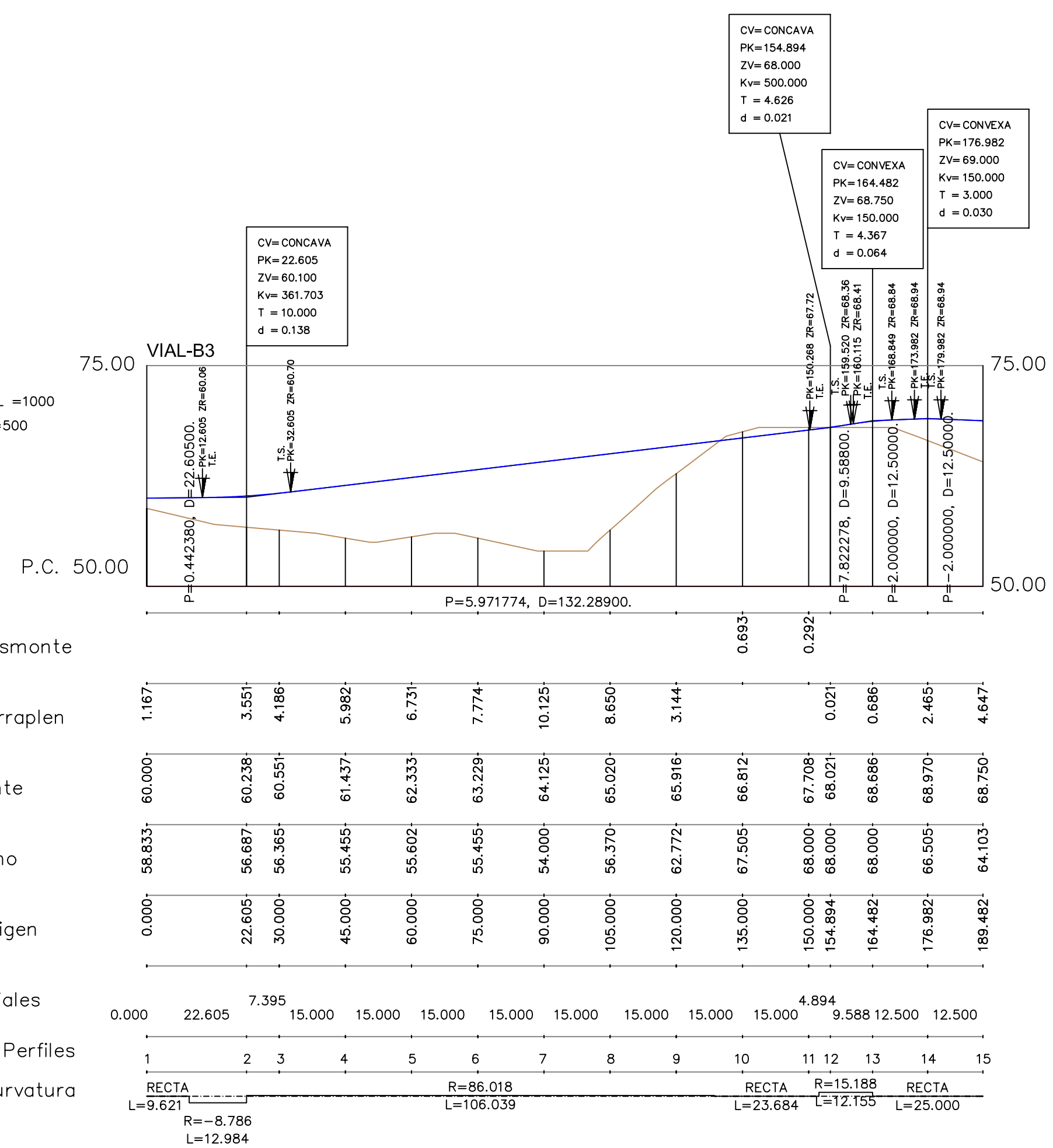
Cotas de Terreno

Distancias a Origen

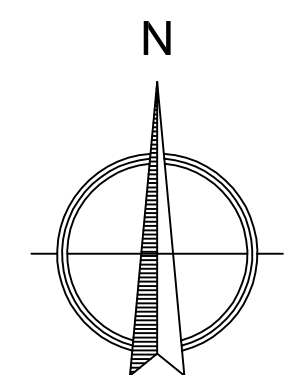
Distancias Parciales

Numeracion de Perfiles

Diagrama de Curvatura



PLANTA DE DEFINICION GEOMETRICA  
 E:1/1000



**3ª MODIFICACION PUNTUAL DEL PGOU DE LA VILLA DE ERRETERIA REFERENTE A LA ADAPTACION DEL SECTOR 57 - PERUTXENE-SAGASTI A LA EDIFICABILIDAD MINIMA ESTABLECIDA EN LA LEY 2/2006**

PROMOTOR: AYUNTAMIENTO DE ERRETERIA ERRETERIAKO UDALA

EQUIPO TECNICO: ARQUITECTOS: JOSE M<sup>a</sup> ALKORTA AZKUE CARMEN ALKORTA AZKUE

ARQUITECTO TECNICO: JUAN MANUEL RAMILO

ARQUITECTO COLABORADOR: MARIAN ALONSO PEDRO

PLANO: **RED VIARIA**  
**PERFIL LONGITUDINAL**  
**VIAL-B**

ESCALA: E: 1/1.000

FECHA: ENERO 2008

Nº: **II.9.2**

ASESORIA Y GESTION TECNICA LURBEL, S.L.