




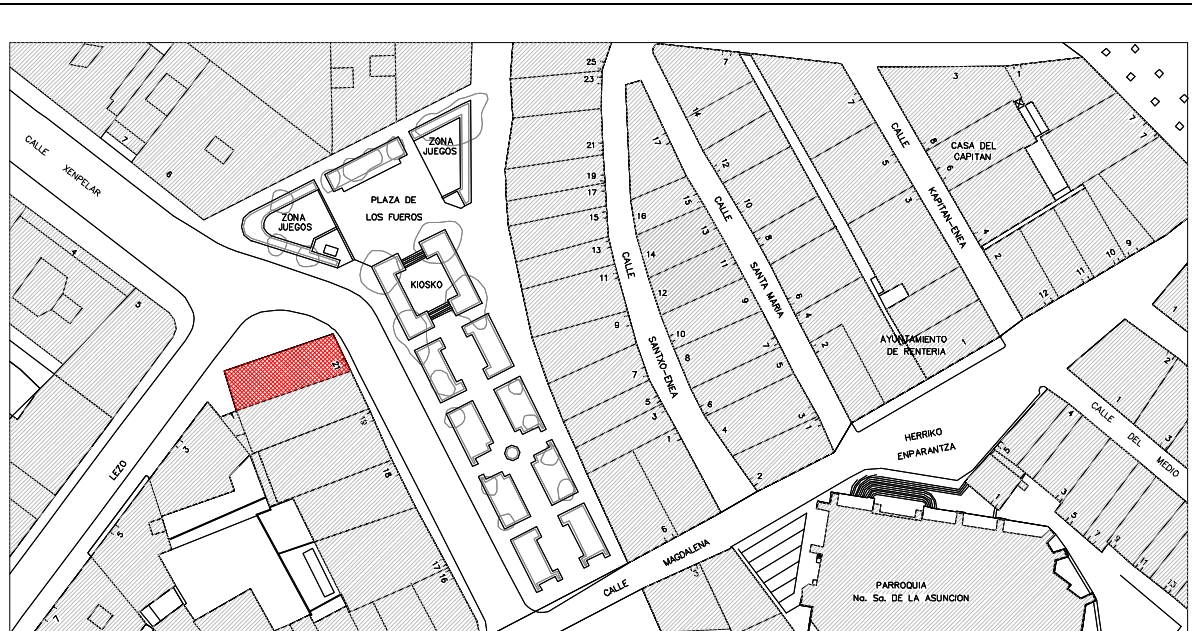
EDIFICIO	Erref./Ref.: C01UE24
Helbidea/Emplazamiento: Plaza de los Fueros nº 21	Katastroko Erref./Ref. Catastral: 1933067

Babes-erregimena: Régimen de protección:	14/2000 Dekretua urtarrilaren 25ekoa (EHAA 2000ko otsailak 11) Decreto 14/2000 de 25 de enero (BOPV 11 de febrero de 2000)
Babes-maila: Grado de Protección:	Oinarrizko Básica
Hirigintza-erregimena: Régimen Urbanístico:	Errenteriako Hiri Zaharra Eraberritzeko Plangintza Berezia Plan Especial de Rehabilitación Casco Histórico de Rentería





EDIFICIO	Erref./Ref.: C01UE24
Helbidea/Emplazamiento: Plaza de los Fueros nº 21	Katastroko Erref./Ref. Catastral: 1933067




PLAZA DE LOS FUEROS



C/ MARIA DE LEZO



EDIFICIO	Erref./Ref.: C01UE24
Helbidea/Emplazamiento: Plaza de los Fueros nº 21	Katastroko Erref./Ref. Catastral: 1933067



C./ XENPELAR



EDIFICIO	Erref./Ref.: C01UE24
Helbidea/Emplazamiento: Plaza de los Fueros nº 21	Katastroko Erref./Ref. Catastral: 1933067

