









- | | | | |
|---|--|---|---|
|  | PARCELA DE EJECUCIÓN DIRECTA
ZUZENEAN GAUZATEZKO PARTZELA |  | DELIMITACION DEL AREA
GUNEAREN MUGA |
|  | UNIDAD DE ACTUACIÓN AISLADA
BAKARKAKO JARDUN UNITATEA |  | DELIMITACION DEL SECTOR
SEKTOREAREN MUGA |
|  | UNIDAD DE ACTUACIÓN URBANÍSTICA
HIRIGINTZ JARDUN UNITATEA |  | DELIMITACION DE UNIDAD DE INTERVENCIÓN
ESKUHARTZE UNITATEAREN MUGA |
|  | EDIFICIO FUERA DE ORDENACIÓN
ORDENAZIOTIK KANPOKO ERAKINA | | |
|  | TERRENO DE CESIÓN OBLIGATORIA
DERRIGOR LAGA BEHARREKO EREMIJA | | |

AYUNTAMIENTO DE ERRETERIA



ERRETERIAKO UDALA

PLAN GENERAL DE ORDENACION URBANA

HIRI ANTOLAMENDURAKO PLAN OROKORRA

Documento Refundido Adaptado al Acuerdo del
Consejo de Diputados de 3 de febrero de 2004

Diputatu Kontseiluaren 2004ko otsailaren 3ko
Erabakira Egokitutako Dokumentu Bategina

NORMAS URBANISTICAS PARTICULARES

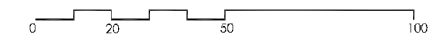
HIRIGINTZAKO ARAU PARTIKULARRAK

AREA 13
GAZTAÑO

IV EJECUCION

E: 1/2.000

IV GAUZATZEA



Abril 2004
2004ko Apirila

OFICINA DEL PLAN GENERAL
PLAN OROKORRAREN BULEGOA

13. IV