









- |   |   |   |  |
|---|---|---|--|
|  | PARCELA DE EJECUCIÓN DIRECTA<br>ZUZENEAN GAUZATEKO PARTZELA     |  | DELIMITACION DEL AREA<br>GUNEAREN MUGA                               |
|  | UNIDAD DE ACTUACIÓN AISLADA<br>BAKARKAKO JARDUN UNITATEA        |  | DELIMITACION DEL SECTOR<br>SEKTOREAREN MUGA                          |
|  | UNIDAD DE ACTUACIÓN URBANÍSTICA<br>HIRIGINTZ JARDUN UNITATEA    |  | DELIMITACION DE UNIDAD DE INTERVENCIÓN<br>ESKUHARIZ UNITATEAREN MUGA |
|  | EDIFICIO FUERA DE ORDENACIÓN<br>ORDENAZOTIK KANPOKO ERAKINA     |   |  |
|  | TERRENO DE CESIÓN OBLIGATORIA<br>DERRIGOR LAGA BEHARREKO EREMUA |   |  |

AYUNTAMIENTO DE ERRETERIA



ERRETERIAKO UDALA

PLAN GENERAL DE ORDENACION URBANA

HIRI ANTOLAMENDURAKO PLAN OROKORRA

Documento Refundido Adaptado al Acuerdo del  
Consejo de Diputados de 3 de febrero de 2004

Diputatu Kontseiluaren 2004ko otsailaren 3ko  
Erabakira Egokitutako Dokumentu Bategina

NORMAS URBANISTICAS PARTICULARES

HIRIGINTZAKO ARAU PARTIKULARRAK

AREA 14  
CENTRO

IV EJECUCION

E: 1/2.000

IV GAUZATZEA

Abril 2004  
2004ko Apirila

OFICINA DEL PLAN GENERAL  
PLAN OROKORRAREN BULEGOA

14. IV.A

