









- | | | | |
|---|--|---|--|
|  | PARCELA DE EJECUCIÓN DIRECTA
ZUZENEAN GALUZATEKO PARTZELA |  | DELIMITACION DEL AREA
GUNEAREN MUGA |
|  | UNIDAD DE ACTUACIÓN AISLADA
BAKARKAKO JARDUN UNITATEA |  | DELIMITACION DEL SECTOR
SEKTOREAREN MUGA |
|  | UNIDAD DE ACTUACIÓN URBANÍSTICA
HIRIGINTZ JARDUN UNITATEA |  | DELIMITACION DE UNIDAD DE INTERVENCIÓN
ESKUHARITZE UNITATEAREN MUGA |
|  | EDIFICIO FUERA DE ORDENACIÓN
ORDENAZIOTIK KANPOKO ERAKINA | | |
|  | TERRENO DE CESIÓN OBLIGATORIA
DERRIGOR LAGA BEHARREKO EREMIJA | | |

AYUNTAMIENTO DE ERRETERIA

PLAN GENERAL DE ORDENACION URBANA

Documento Refundido Adaptado al Acuerdo del
Consejo de Diputados de 3 de febrero de 2004

NORMAS URBANISTICAS PARTICULARES



ERRETERIAKO UDALA

HIRI ANTOLAMENDURAKO PLAN OROKORRA

Diputatu Kontseiluaren 2004ko otsailaren 3ko
Erabakira Egokitutako Dokumentu Bategina

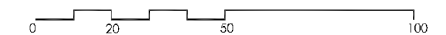
HIRIGINTZAKO ARAU PARTIKULARRAK

AREA 20
GABIEROTA

IV EJECUCION

E: 1/2.000

IV GAUZATZEA



Abril 2004
2004ko Apirila

OFICINA DEL PLAN GENERAL
PLAN OROKORRAREN BULEGOA

20. IV