









- |   |  |   |  |
|---|--|---|--|
|  | PARCELA DE EJECUCIÓN DIRECTA<br>ZUZENEAN GAUZATZEKO PARTZELA     |  | DELIMITACIÓN DEL AREA<br>GUNEARAREN MUGA                               |
|  | UNIDAD DE ACTUACIÓN AISLADA<br>BAKARKAKO JARDUN UNITATEA         |  | DELIMITACIÓN DEL SECTOR<br>SEKTOREAREN MUGA                            |
|  | UNIDAD DE ACTUACIÓN URBANÍSTICA<br>HIRIGINTZ JARDUN UNITATEA     |  | DELIMITACIÓN DE UNIDAD DE INTERVENCIÓN<br>ESKUHARITZE UNITATEAREN MUGA |
|  | EDIFICIO FUERA DE ORDENACIÓN<br>ORDENAZOTIK KANPOKO ERAKINA      |   |  |
|  | TERRENO DE CESIÓN OBLIGATORIA<br>DERRIGOR LAGA BEHARREKO EREMIJA |   |  |

AYUNTAMIENTO DE ERRETERIA

PLAN GENERAL DE ORDENACION URBANA



ERRETERIAKO UDALA

HIRI ANTOLAMENDURAKO PLAN OROKORRA

Documento Refundido Adaptado al Acuerdo del  
Consejo de Diputados de 3 de febrero de 2004

Diputatu Kontseiluaren 2004ko otsailaren 3ko  
Erabakira Egokitutako Dokumentu Bategina

NORMAS URBANISTICAS PARTICULARES

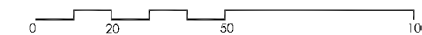
HIRIGINTZAKO ARAU PARTIKULARRAK

AREA 30  
ZAMALBIDE

IV EJECUCIÓN

E: 1/2.000

IV GAUZATZEA



Abril 2004  
2004ko Apirila

OFICINA DEL PLAN GENERAL  
PLAN OROKORRAREN BULEGOA

30. IV