



Plan Orokorraren Bulegoa  
Oficina del Plan General

IZENA/DENOMINACIÓN: <b>ER-01</b>	KATASTROKO POLIGONOA:	<b>4-6-7</b>
KATEGORIA/CATEGORIA: <b>Errepidea / Carretera</b>	POLÍGONO CATASTRAL:	

HASIERA/ORIGEN	<b>Errenteriako Benta (GI-3671 / PK-0+000)</b>	
AMAIERA/FIN	<b>Idoia</b>	
IBILBIDEA/RECORRIDO	<b>Errenteriako Benta, Frantzesillagazarra, Otzazuloeta, Urritzaga, Listorreta, Idoia (Aiako Harria Parke Naturala) / (Parque Natural de Aiako Harria)</b>	
BIDE-ADARRAK/RAMIFICACIONES	<b>ER-01 (I-II-III-IV-V-VI-VII-VIII-IX-X-XI-XII-XIII-XIV)</b>	
KATASTROKO LUR-ZATIEN MUGAK LIMITES DE PARCELAS CATASTRALES	Eskuina Derecho	<b>24, 25, 26, 32, 34, 1, 2, 7, 9, 10, 11, 12, 18, 26, 19, 42*, 20*, 99*, 22, 23</b>
	Ezkerra Izquierdo	<b>23, 155, 154, 44, 212, 213, 43, 173, 37, 35, 40, 39, 52, 92, 185, 198, 88, 103, 102, 86, 84, 42*, 20*, 94*, 98, 20*, 97</b>

\*Bideak zeharkatutako lur-zatia/Parcela atravesada por camino público


LUZERA LONGITUD m.		ZABALERA ANCHURA m.	LURZORU MOTA TIPO DE FIRME		
Hasierara A origen	Partziala Parcial		Hormigoia Hormigón	Lur trinkotua Tierra Compactada	Lurra Tierra
<b>3.560</b>		<b>5</b>	λ	-	-
<b>5.100</b>	<b>1.540</b>	<b>5</b>	<b>X</b>	-	-
			-	-	-
			-	-	-
			-	-	-
			-	-	-
<b>GUZTIRA:</b>					
<b>TOTAL: 5.100</b>					

λ Asfaltua Barrengoloiarino (3.560 m) / Asfalto hasta Barrengoloia (3.560 m).

? 2,00 m-ko espaloia PK-0+350eraino / Acera de 2,00 m. hasta PK-0+350.

∅ 620 m Astigarragako Udal Mugartean zehar / 620 m. por el Término Municipal de Astigarraga.

∅ PK-2+980tik, Añarbe Herri Basoaren barruan / Desde PK-2+980, dentro del Monte Comunal Añarbe.





Plan Orokoraren Bulegoa  
Oficina del Plan General

IZENA/DENOMINACIÓN:	<b>ER-01.I</b>	KATASTROKO POLIGONOA:	<b>3-4</b>
KATEGORIA/CATEGORIA:	<b>Bidea/Camino</b>	POLÍGONO CATASTRAL:	


HASIERA/ORIGEN	<b>Errenteriako Benta (ER-01 / PK-0+000)</b>		
AMAIERA/FIN	<b>Tellegineta (GI-2132 / PK-11+095)</b>		
IBILBIDEA/RECORRIDO	<b>Errenteriako Benta, Bidamakueta, Tellegineta</b>		
BIDE-ADARRAK/RAMIFICACIONES			
KATASTROKO LUR-ZATIEN MUGAK LIMITES DE PARCELAS CATASTRALES	Eskuina Derecho	<b>105, 106, 107, 110, 111, 112 (Katastroko 4 poligonoan) / (en Polígono Catastral 4)</b>	
	Ezkerra Izquierdo	<b>26, 29, 32, 30, 25, 24, 44, 18, 19 (Katastroko 3 poligonoan) / (en Polígono Catastral 3)</b>	

\*Bideak zeharkatutako lur-zatia/Parcela atravesada por camino público

LUZERA LONGITUD m.		ZABALERA ANCHURA m.	LURZORU MOTA TIPO DE FIRME		
Hasierara A origen	Partziala Parcial		Hormigoia Hormigón	Lur trinkotua Tierra Compactada	Lurra Tierra
<b>739</b>		<b>5</b>	λ	-	-
<b>979</b>	<b>240</b>	<b>4</b>	X	-	-
			-	-	-
			-	-	-
			-	-	-
			-	-	-
			-	-	-
			-	-	-
<b>GUZTIRA:</b>	<b>979</b>				
<b>TOTAL:</b>					

λ Asfaltua egoera tarrean (739 m) / Asfalto en mal estado (739 m).

? Katastroko 3-4 Poligonoen muga / Límite de Polígono Catastral 3-4.





Plan Orokoraren Bulegoa  
Oficina del Plan General

IZENA/DENOMINACIÓN:	<b>ER-01.II</b>	KATASTROKO POLIGONOA:	<b>4</b>
KATEGORIA/CATEGORIA:	<b>Bidea/Camino</b>	POLÍGONO CATASTRAL:	

HASIERA/ORIGEN	<b>Mokorregi gaina (ER-01 / PK-0+136)</b>	
AMAIERA/FIN	<b>Oleta (01.II / PK-0+092)</b>	
IBILBIDEA/RECORRIDO	<b>Mokorregi gaina, Oleta</b>	
BIDE-ADARRAK/RAMIFICACIONES	_____	
KATASTROKO LUR-ZATIEN MUGAK LIMITES DE PARCELAS CATASTRALES	Eskuina Derecho	<b>161, 163*, 162*, 200, 199, 164*</b>
	Ezkerra Izquierdo	<b>166, 165, 163*, 162*, 164*</b>

\*Bideak zeharkatutako lur-zatia/Parcela atravesada por camino público

LUZERA LONGITUD m.		ZABALERA ANCHURA m.	LURZORU MOTA TIPO DE FIRME		
Hasierara A origen	Partziala Parcial		Hormigoia Hormigón	Lur trinkotua Tierra Compactada	Lurra Tierra
<b>441</b>		<b>3</b>	<b>X</b>	-	-
			-	-	-
			-	-	-
			-	-	-
			-	-	-
			-	-	-
			-	-	-

GUZTIRA:	<b>441</b>
TOTAL:	

¿ Hormigoia egoera txarrean / Hormigón en mal estado.





Plan Orokoraren Bulegoa  
Oficina del Plan General

IZENA/DENOMINACIÓN:	<b>ER-01.III</b>	KATASTROKO POLIGONOA:	<b>4</b>
KATEGORIA/CATEGORIA:	<b>Bidea/Camino</b>	POLÍGONO CATASTRAL:	


HASIERA/ORIGEN	<b>Frantzesillaga (ER-01 / PK-496)</b>		
AMAIERA/FIN	<b>Maiolagaña (ER-01 / PK-1+291) (Astigarragako UM) / (T.M. de Astigarraga)</b>		
IBILBIDEA/RECORRIDO	<b>Frantzesillaga, Zabalbera etxea, Goiz-Argi etxea, Maiolagaña</b>		
BIDE-ADARRAK/RAMIFICACIONES	_____		
KATASTROKO LUR-ZATIEN MUGAK LIMITES DE PARCELAS CATASTRALES	Eskuina Derecho	<b>32*</b>	
	Ezkerra Izquierdo	<b>25, 26, 27, 29, 31, 33, 32*, 34</b>	

\*Bideak zeharkatutako lur-zatia/Parcela atravesada por camino público

LUZERA LONGITUD m.		ZABALERA ANCHURA m.	LURZORU MOTA TIPO DE FIRME		
Hasierara A origen	Partziala Parcial		Hormigoia Hormigón	Lur trinkotua Tierra Compactada	Lurra Tierra
<b>200</b>		<b>3</b>	<b>X</b>	-	-
<b>560</b>	<b>360</b>	<b>3</b>	-	<b>X</b>	-
<b>886</b>	<b>326</b>	<b>3</b>	<b>X</b>	-	-
			-	-	-
			-	-	-
			-	-	-
			-	-	-

GUZTIRA:	<b>886</b>
TOTAL:	

¿ 369 m Atigarragako Udal Mugartean zehar / 369 m. por el Término Municipal de Astigarraga.







Plan Orokoraren Bulegoa  
Oficina del Plan General

IZENA/DENOMINACIÓN:	<b>ER-01.IV</b>	KATASTROKO POLIGONOA:	<b>4</b>
KATEGORIA/CATEGORIA:	<b>Bidea/Camino</b>	POLÍGONO CATASTRAL:	


HASIERA/ORIGEN	<b>Frantesillagazarra (ER-01 / PK-496)</b>		
AMAIERA/FIN	<b>Aparola (01-III / PK-166)</b>		
IBILBIDEA/RECORRIDO	<b>Frantesillagazarra, Aparolako kaskoa</b>		
BIDE-ADARRAK/RAMIFICACIONES	_____		
KATASTROKO LUR-ZATIEN MUGAK LIMITES DE PARCELAS CATASTRALES	Eskuina Derecho	<b>154*, 157, 156, 159, 208</b>	
	Ezkerra Izquierdo	<b>154*, 174, 207</b>	

\*Bideak zeharkatutako lur-zatia/Parcela atravesada por camino público

LUZERA LONGITUD m.		ZABALERA ANCHURA m.	LURZORU MOTA TIPO DE FIRME		
Hasierara A origen	Partziala Parcial		Hormigoia Hormigón	Lur trinkotua Tierra Compactada	Lurra Tierra
<b>597</b>		<b>2</b>	-	-	<b>X</b>
			-	-	-
			-	-	-
			-	-	-
			-	-	-
			-	-	-
			-	-	-

GUZTIRA:	<b>597</b>
TOTAL:	







Plan Orokoraren Bulegoa  
Oficina del Plan General

IZENA/DENOMINACIÓN:	<b>ER-01.V</b>	KATASTROKO POLIGONOA:	<b>4</b>
KATEGORIA/CATEGORIA:	<b>Bidea/Camino</b>	POLÍGONO CATASTRAL:	


HASIERA/ORIGEN	<b>Frantzesillagaberri (ER-01 / PK-580)</b>	
AMAIERA/FIN	<b>Listorretako txabala (ER-01.XI/ PK-355)</b>	
IBILBIDEA/RECORRIDO	<b>Frantzesillagaberri, Mandabide, Listorretako txabala</b>	
BIDE-ADARRAK/RAMIFICACIONES	_____	
KATASTROKO LUR-ZATIEN MUGAK LIMITES DE PARCELAS CATASTRALES	Eskuina Derecho	<b>212, 44*, 50*, 156*, 55*, 89*, 97*, 98*, 45, 51, 49, 48, 47</b>
	Ezkerra Izquierdo	<b>44*, 50*, 156*, 55*, 89*, 97*, 98*, 100</b>

\*Bideak zeharkatutako lur-zatia/Parcela atravesada por camino público

LUZERA LONGITUD m.		ZABALERA ANCHURA m.	LURZORU MOTA TIPO DE FIRME		
Hasierara A origen	Partziala Parcial		Hormigoia Hormigón	Lur trinkotua Tierra Compactada	Lurra Tierra
<b>150</b>		<b>4</b>	<b>X</b>	-	-
<b>250</b>	<b>100</b>	<b>3</b>	-	<b>X</b>	-
<b>290</b>	<b>40</b>	<b>3</b>	<b>X</b>	-	-
<b>1.157</b>	<b>867</b>	<b>3</b>	-	-	<b>X</b>
<b>1.477</b>	<b>320</b>	<b>3</b>	-	<b>X</b>	-
			-	-	-
			-	-	-
			-	-	-

GUZTIRA:	<b>1.477</b>
TOTAL:	







Plan Orokoraren Bulegoa  
Oficina del Plan General

IZENA/DENOMINACIÓN:	<b>ER-01.VI</b>	KATASTROKO POLIGONOA:	<b>4</b>
KATEGORIA/CATEGORIA:	<b>Bidea/Camino</b>	POLÍGONO CATASTRAL:	

HASIERA/ORIGEN	<b>Maiola (ER-01 / PK-822)</b>	
AMAIERA/FIN	<b>Mizpizarretarrek (ER-01.V / PK-694)</b>	
IBILBIDEA/RECORRIDO	<b>Maiola, Mizpizarretarrek</b>	
BIDE-ADARRAK/RAMIFICACIONES	_____	
KATASTROKO LUR-ZATIEN MUGAK LIMITES DE PARCELAS CATASTRALES	Eskuina Derecho	<b>173, 37, 43*, 56, 57*, 156*</b>
	Ezkerra Izquierdo	<b>43*, 46, 57*, 156*</b>

\*Bideak zeharkatutako lur-zatia/Parcela atravesada por camino público

LUZERA LONGITUD m.		ZABALERA ANCHURA m.	LURZORU MOTA TIPO DE FIRME		
Hasierara A origen	Partziala Parcial		Hormigoia Hormigón	Lur trinkotua Tierra Compactada	Lurra Tierra
<b>575</b>		<b>3</b>	-	-	<b>X</b>
			-	-	-
			-	-	-
			-	-	-
			-	-	-
			-	-	-
			-	-	-

GUZTIRA:	<b>575</b>
TOTAL:	







Plan Orokorraren Bulegoa  
Oficina del Plan General

IZENA/DENOMINACIÓN:	<b>ER-01.VII</b>	KATASTROKO POLIGONOA:	<b>4</b>
KATEGORIA/CATEGORIA:	<b>Bidea/Camino</b>	POLÍGONO CATASTRAL:	

HASIERA/ORIGEN	<b>Maiola (ER-01 / PK-822)</b>		
AMAIERA/FIN	<b>Manisenea (ER-01.III / PK-441)</b>		
IBILBIDEA/RECORRIDO	<b>Maiola, Maiolagaña, Manisenea</b>		
BIDE-ADARRAK/RAMIFICACIONES			
KATASTROKO LUR-ZATIEN MUGAK LIMITES DE PARCELAS CATASTRALES	Eskuina Derecho	<b>28, 30, 31, 32*, 33</b>	
	Ezkerra Izquierdo	<b>32*</b>	

\*Bideak zeharkatutako lur-zatia/Parcela atravesada por camino público

LUZERA LONGITUD m.		ZABALERA ANCHURA m.	LURZORU MOTA TIPO DE FIRME		
Hasierara A origen	Partziala Parcial		Hormigoia Hormigón	Lur trinkotua Tierra Compactada	Lurra Tierra
<b>166</b>		<b>3</b>	-	<b>X</b>	-
			-	-	-
			-	-	-
			-	-	-
			-	-	-
			-	-	-
			-	-	-

GUZTIRA:	<b>166</b>
TOTAL:	









Plan Orokoraren Bulegoa  
Oficina del Plan General


IZENA/DENOMINACIÓN:	<b>ER-01.VIII</b>	KATASTROKO POLIGONOA:	<b>4</b>
KATEGORIA/CATEGORIA:	<b>Bidea/Camino</b>	POLÍGONO CATASTRAL:	

HASIERA/ORIGEN	<b>Bolaleku (ER-01 / PK-1+858)</b>	
AMAIERA/FIN	<b>Mizpizarretaerreaka (ER-01.V / PK-694)</b>	
IBILBIDEA/RECORRIDO	<b>Bolaleku, Egiluze, Alper Kabiya etxea, Mizpizarretaerreaka</b>	
BIDE-ADARRAK/RAMIFICACIONES	_____	
KATASTROKO LUR-ZATIEN MUGAK LIMITES DE PARCELAS CATASTRALES	Eskuina Derecho	<b>92, 90*, 91, 87, 192, 89, 55*</b>
	Ezkerra Izquierdo	<b>53, 54, 183, 184, 182, 90*, 55*</b>

\*Bideak zeharkatutako lur-zatia/Parcela atravesada por camino público

LUZERA LONGITUD m.		ZABALERA ANCHURA m.	LURZORU MOTA TIPO DE FIRME		
Hasierara A origen	Partziala Parcial		Hormigoia Hormigón	Lur trinkotua Tierra Compactada	Lurra Tierra
<b>228</b>		<b>5</b>	<b>λ</b>	-	-
<b>543</b>	<b>315</b>	<b>3</b>	<b>X</b>	-	-
<b>813</b>	<b>270</b>	<b>3</b>	-	-	<b>X</b>
			-	-	-
			-	-	-
			-	-	-
			-	-	-
			-	-	-
			-	-	-
GUZTIRA: TOTAL: <b>813</b>					

λ Asfaltua Egiluze-Goikoaraino / Asfalto hasta Egiluze-Goikoa.





Plan Orokorraren Bulegoa  
Oficina del Plan General

IZENA/DENOMINACIÓN:	<b>ER-01.IX</b>	KATASTROKO POLIGONOA:	<b>6</b>
KATEGORIA/CATEGORIA:	<b>Bidea/Camino</b>	POLÍGONO CATASTRAL:	


HASIERA/ORIGEN		<b>Urritzaldia (ER-01 / PK-2+281)</b>	
AMAIERA/FIN		<b>Landarbasoerreka (muga egiten du Donostiako UMrekin, Landarbasoko barrendegian) / (muga con el T.M. de Donostia, en su enclave de Landarbaso)</b>	
IBILBIDEA/RECORRIDO		<b>Urritzaldia, Urritzaga, Landarbasoerreka</b>	
BIDE-ADARRAK/RAMIFICACIONES		_____	
KATASTROKO LUR-ZATIEN MUGAK LIMITES DE PARCELAS CATASTRALES	Eskuina Derecho	<b>2, 27, 3</b>	
	Ezkerra Izquierdo	<b>7, 6, 4</b>	

\*Bideak zeharkatutako lur-zatia/Parcela atravesada por camino público

LUZERA LONGITUD m.		ZABALERA ANCHURA m.	LURZORU MOTA TIPO DE FIRME		
Hasierara A origen	Partziala Parcial		Hormigoia Hormigón	Lur trinkotua Tierra Compactada	Lurra Tierra
<b>442</b>		<b>2</b>	-	-	<b>X</b>
			-	-	-
			-	-	-
			-	-	-
			-	-	-
			-	-	-

GUZTIRA:	<b>442</b>
TOTAL:	

¿ Erabiltzeari utzi zaio / En desuso.





Plan Orokorraren Bulegoa  
Oficina del Plan General

IZENA/DENOMINACIÓN:	<b>ER-01.X</b>	KATASTROKO POLIGONOA:	<b>6</b>
KATEGORIA/CATEGORIA:	<b>Bidea/Camino</b>	POLÍGONO CATASTRAL:	


HASIERA/ORIGEN	<b>Bisteder etxea (ER-01 / PK-2+550)</b>		
AMAIERA/FIN	<b>Landarbasoerreka (muga egiten du Donostiako UMrekin) / (muga con el T.M. de Donostia)</b>		
IBILBIDEA/RECORRIDO	<b>Urritzaldia</b>		
BIDE-ADARRAK/RAMIFICACIONES	_____		
KATASTROKO LUR-ZATIEN MUGAK LIMITES DE PARCELAS CATASTRALES	Eskuina Derecho	<b>10, 13, 15, 16</b>	
	Ezkerra Izquierdo	<b>12, 14, 25</b>	

\*Bideak zeharkatutako lur-zatia/Parcela atravesada por camino público

LUZERA LONGITUD m.		ZABALERA ANCHURA m.	LURZORU MOTA TIPO DE FIRME		
Hasierara A origen	Partziala Parcial		Hormigoia Hormigón	Lur trinkotua Tierra Compactada	Lurra Tierra
<b>392</b>		<b>3</b>	-	<b>X</b>	-
			-	-	-
			-	-	-
			-	-	-
			-	-	-
			-	-	-

GUZTIRA:	<b>392</b>
TOTAL:	







Plan Orokoraren Bulegoa  
Oficina del Plan General

IZENA/DENOMINACIÓN:	<b>ER-01.XI</b>	KATASTROKO POLIGONOA:	<b>4</b>
KATEGORIA/CATEGORIA:	<b>Bidea/Camino</b>	POLÍGONO CATASTRAL:	


HASIERA/ORIGEN	<b>Bisteder etxea (ER-01 / PK-2+603)</b>	
AMAIERA/FIN	<b>Listorreta baserria (02 / PK-2+446)</b>	
IBILBIDEA/RECORRIDO	<b>Bisteder etxea, Muntegia, Listorreta baserria</b>	
BIDE-ADARRAK/RAMIFICACIONES	_____	
KATASTROKO LUR-ZATIEN MUGAK LIMITES DE PARCELAS CATASTRALES	Eskuina Derecho	<b>86, 85, 83, 61*</b>
	Ezkerra Izquierdo	<b>102, 101, 98, 100, 96, 61*</b>

\*Bideak zeharkatutako lur-zatia/Parcela atravesada por camino público

LUZERA LONGITUD m.		ZABALERA ANCHURA m.	LURZORU MOTA TIPO DE FIRME		
Hasierara A origen	Partziala Parcial		Hormigoia Hormigón	Lur trinkotua Tierra Compactada	Lurra Tierra
<b>495</b>		<b>4</b>	<b>X</b>	-	-
			-	-	-
			-	-	-
			-	-	-
			-	-	-
			-	-	-
			-	-	-

GUZTIRA:	<b>495</b>
TOTAL:	









Plan Orokoraren Bulegoa  
Oficina del Plan General

IZENA/DENOMINACIÓN:	<b>ER-01.XII</b>	KATASTROKO POLIGONOA:	<b>6</b>
KATEGORIA/CATEGORIA:	<b>Bidea/Camino</b>	POLÍGONO CATASTRAL:	


HASIERA/ORIGEN		<b>Barrengoloia (ER-01 / PK-3+432)</b>
AMAIERA/FIN		<b>Landarbasoerreka (muga egiten du Donostiako UMrekin) / (muga con el T.M. de Donostia)</b>
IBILBIDEA/RECORRIDO		<b>Barrengoloia, Landarbasoerreka</b>
BIDE-ADARRAK/RAMIFICACIONES		_____
KATASTROKO LUR-ZATIEN MUGAK LIMITES DE PARCELAS CATASTRALES	Eskuina Derecho	<b>20*, 21*</b>
	Ezkerra Izquierdo	<b>20*, 21*</b>

\*Bideak zeharkatutako lur-zatia/Parcela atravesada por camino público

LUZERA LONGITUD m.		ZABALERA ANCHURA m.	LURZORU MOTA TIPO DE FIRME		
Hasierara A origen	Partzial Parcial		Hormigoia Hormigón	Lur trinkotua Tierra Compactada	Lurra Tierra
<b>460</b>		<b>4</b>	<b>X</b>	-	-
			-	-	-
			-	-	-
			-	-	-
			-	-	-
			-	-	-
			-	-	-

GUZTIRA:	<b>460</b>
TOTAL:	







Plan Orokoraren Bulegoa  
Oficina del Plan General


IZENA/DENOMINACIÓN:	<b>ER-01.XIII</b>	KATASTROKO POLIGONOA:	<b>6-7</b>
KATEGORIA/CATEGORIA:	<b>Bidea/Camino</b>	POLÍGONO CATASTRAL:	

HASIERA/ORIGEN	<b>Barrengoloia (ER-01 / PK-3+564)</b>		
AMAIERA/FIN	<b>Arrikoataka (ER-01 / PK-4+386)</b>		
IBILBIDEA/RECORRIDO	<b>Barrengoloia, Muntegiko Txabala, Arrikoataka</b>		
BIDE-ADARRAK/RAMIFICACIONES	_____		
KATASTROKO LUR-ZATIEN MUGAK LIMITES DE PARCELAS CATASTRALES	Eskuina Derecho	<b>20*</b>	
	Ezkerra Izquierdo	<b>20*</b>	

\*Bideak zeharkatutako lur-zatia/Parcela atravesada por camino público

LUZERA LONGITUD m.		ZABALERA ANCHURA m.	LURZORU MOTA TIPO DE FIRME		
Hasierara A origen	Partziala Parcial		Hormigoia Hormigón	Lur trinkotua Tierra Compactada	Lurra Tierra
<b>551</b>		<b>2</b>	-	-	<b>X</b>
			-	-	-
			-	-	-
			-	-	-
			-	-	-
			-	-	-
			-	-	-
			-	-	-
<b>GUZTIRA:</b>	<b>551</b>				
<b>TOTAL:</b>	<b>551</b>				

\* Bide osoa Añarbe Herri Basoko lurretatik igarotzen da / En su totalidad discurre por terrenos asociados al Monte Comunal Añarbe.





Plan Orokoraren Bulegoa  
Oficina del Plan General

IZENA/DENOMINACIÓN:	<b>ER-01.XIV</b>	KATASTROKO POLIGONOA:	<b>7</b>
KATEGORIA/CATEGORIA:	<b>Bidea/Camino</b>	POLÍGONO CATASTRAL:	

HASIERA/ORIGEN		<b>Aizpitarte baserria(ER-01 / PK-4+454)</b>
AMAIERA/FIN		<b>Idoia (ER-01 / PK-5+105)</b>
IBILBIDEA/RECORRIDO		<b>Aizpitarte baserria, Idoiagaberi (Susperregi jatetxea / restaurante), Idoia</b>
BIDE-ADARRAK/RAMIFICACIONES		_____
KATASTROKO LUR-ZATIEN MUGAK LIMITES DE PARCELAS CATASTRALES	Eskuina Derecho	<b>80*, 97*</b>
	Ezkerra Izquierdo	<b>80*, 97*</b>

\*Bideak zeharkatutako lur-zatia/Parcela atravesada por camino público

LUZERA LONGITUD m.		ZABALERA ANCHURA m.	LURZORU MOTA TIPO DE FIRME		
Hasierara A origen	Partziala Parcial		Hormigoia Hormigón	Lur trinkotua Tierra Compactada	Lurra Tierra
<b>400</b>		<b>3</b>	<b>X</b>	-	-
<b>619</b>	<b>219</b>	<b>4</b>	-	<b>X</b>	-
			-	-	-
			-	-	-
			-	-	-
			-	-	-
			-	-	-
			-	-	-
GUZTIRA: TOTAL: <b>619</b>					

? 250 m Añarbe Herri Basoan zehar / 250 m. por el Monte Comunal Añarbe.





Plan Orokoraren Bulegoa  
Oficina del Plan General

IZENA/DENOMINACIÓN:	<b>ER-02</b>	KATASTROKO POLIGONOA:	<b>5</b>
KATEGORIA/CATEGORIA:	<b>Errepidea/Carretera</b>	POLÍGONO CATASTRAL:	

HASIERA/ORIGEN	<b>Maleoko gaina (PK-0+000)</b>	
AMAIERA/FIN	<b>Artxipi (07 / PK-1+246)</b>	
IBILBIDEA/RECORRIDO	<b>Maleoko gaina, Politane, Xagutxiki, Aitzondoko iturria, Lintziretako txokoa, Artxipi</b>	
BIDE-ADARRAK/RAMIFICACIONES	<b>ER-02.I, ER-02.II, (ER.02.II.a), ER-02.III</b>	
KATASTROKO LUR-ZATIEN MUGAK LIMITES DE PARCELAS CATASTRALES	Eskuina Derecho	<b>92, 31*, 29*, 30, 93*</b>
	Ezkerra Izquierdo	<b>31*, 29*, 94,93*</b>

\*Bideak zeharkatutako lur-zatia/Parcela atravesada por camino público

LUZERA LONGITUD m.		ZABALERA ANCHURA m.	LURZORU MOTA TIPO DE FIRME		
Hasierara A origen	Partziala Parcial		Hormigoia Hormigón	Lur trinkotua Tierra Compactada	Lurra Tierra
<b>1.899</b>		<b>8</b>	λ	-	-
<b>2.022</b>	<b>123</b>	<b>6</b>	λ	-	-
<b>2.632</b>	<b>610</b>	<b>6</b>	<b>X</b>	-	-
			-	-	-
			-	-	-
			-	-	-
			-	-	-
			-	-	-
GUZTIRA: TOTAL: <b>2.632</b>					


λ Asfaltua / Asfalto.

¿ San Markosko hondakin solidoen zabortegiko sarreratik km. 1era / A 1 km. entrada a vertedero de residuos sólidos de San Marcos.

¿ 2.139 Donostiako UMan / 2.139 en T.M. de Donostia.

¿ 123 m-ko partziala Donostiako Udleri dagokio / El parcial 123 m. pertenece al Ayuntamiento de Donostia.

¿ Lau Haizeta Parkeko sarrera nagusietako bat da / Se corresponde con uno de los accesos principales al Parque de Lau Haizeta.







**Plan Orokoraren Bulegoa**  
**Oficina del Plan General**

IZENA/DENOMINACIÓN:	<b>ER-02.I</b>	KATASTROKO POLIGONOA:	<b>Donostia</b>
KATEGORIA/CATEGORIA:	<b>Bidea/Camino</b>	POLÍGONO CATASTRAL:	


HASIERA/ORIGEN	<b>Lintziretako Txokoa (ER-02 / PK-1+899)</b>		
AMAIERA/FIN	<b>Artxipi (07 / PK-2+640)</b>		
IBILBIDEA/RECORRIDO	<b>Lintziretako Txokoa, Kutarro azpia, Artxipi</b>		
BIDE-ADARRAK/RAMIFICACIONES	_____		
KATASTROKO LUR-ZATIEN MUGAK LIMITES DE PARCELAS CATASTRALES	Eskuina Derecho	<b>Donostiako UM / T.M. de Donostia</b>	
	Ezkerra Izquierdo	<b>Donostiako UM / T.M. de Donostia</b>	

\*Bideak zeharkatutako lur-zatia/Parcela atravesada por camino público

LUZERA LONGITUD m.		ZABALERA ANCHURA m.	LURZORU MOTA TIPO DE FIRME		
Hasierara A origen	Partziala Parcial		Hormigoia Hormigón	Lur trinkotua Tierra Compactada	Lurra Tierra
<b>1.211</b>		<b>8</b>	-	<b>X</b>	-
			-	-	-
			-	-	-
			-	-	-
			-	-	-
			-	-	-
			-	-	-
			-	-	-
<b>GUZTIRA:</b>	<b>1.211</b>				
<b>TOTAL:</b>					

¿ Bide osoa Donostiako Udal Mugartean zehar igarotzen da / En su totalidad el trazado discurre por el Término Municipal de Donostia.

¿ Bide hau ezagunagoa da "Soldaduen Bideak" izenarekin / Este camino es conocido por el nombre común de "Caminos de los Soldados".





Plan Orokorraren Bulegoa  
Oficina del Plan General


IZENA/DENOMINACIÓN:	<b>ER-02.II</b>	KATASTROKO POLIGONOA:	<b>5</b>
KATEGORIA/CATEGORIA:	<b>Bidea/Camino</b>	POLÍGONO CATASTRAL:	

HASIERA/ORIGEN	<b>Perretxikulekueta (ER-02 / PK-2+220)</b>		
AMAIERA/FIN	<b>Ataño muga / Muga de Ataño</b>		
IBILBIDEA/RECORRIDO	<b>Perretxikulekueta, Bordazar, Ataño muga/muga de Ataño</b>		
BIDE-ADARRAK/RAMIFICACIONES	<b>ER-02.II.a</b>		
KATASTROKO LUR-ZATIEN MUGAK LIMITES DE PARCELAS CATASTRALES	Eskuina Derecho	<b>21, 38, 36, 40, 39</b>	
	Ezkerra Izquierdo	<b>29, 91, 19, 43</b>	

\*Bideak zeharkatutako lur-zatia/Parcela atravesada por camino público

LUZERA LONGITUD m.		ZABALERA ANCHURA m.	LURZORU MOTA TIPO DE FIRME		
Hasierara A origen	Partziala Parcial		Hormigoia Hormigón	Lur trinkotua Tierra Compactada	Lurra Tierra
<b>674</b>		<b>3</b>	<b>X</b>	-	-
			-	-	-
			-	-	-
			-	-	-
			-	-	-
			-	-	-
			-	-	-
			-	-	-
<b>GUZTIRA:</b>	<b>674</b>				
<b>TOTAL:</b>					

¿ Bideak Putzuetarantz jarraitzen du, jadanik Altzako auzoan (Donostia) /El camino continúa hacia Putzueta, ya en el barrio de Alza (Donostia).





Plan Orokorraren Bulegoa  
Oficina del Plan General

IZENA/DENOMINACIÓN:	<b>ER-02.II.a</b>	KATASTROKO POLIGONOA:
KATEGORIA/CATEGORIA:	<b>Bidea/Camino</b>	POLÍGONO CATASTRAL:


HASIERA/ORIGEN	<b>Bajo Larraingo kaskoa (ER-02.II / PK-383)</b>	
AMAIERA/FIN	<b>Arkiri</b>	
IBILBIDEA/RECORRIDO	<b>Arkiri</b>	
BIDE-ADARRAK/RAMIFICACIONES	_____	
KATASTROKO LUR-ZATIEN MUGAK LIMITES DE PARCELAS CATASTRALES	Eskuina Derecho	<b>43</b>
	Ezkerra Izquierdo	<b>19, 91</b>

\*Bideak zeharkatutako lur-zatia/Parcela atravesada por camino público

LUZERA LONGITUD m.		ZABALERA ANCHURA m.	LURZORU MOTA TIPO DE FIRME		
Hasierara A origen	Partziala Parcial		Hormigoia Hormigón	Lur trinkotua Tierra Compactada	Lurra Tierra
<b>140</b>		<b>3</b>	<b>X</b>	-	-
			-	-	-
			-	-	-
			-	-	-
			-	-	-
			-	-	-
			-	-	-

GUZTIRA:	<b>140</b>
TOTAL:	







Plan Orokorren Bulegoa  
Oficina del Plan General

IZENA/DENOMINACIÓN:	<b>ER-02.III</b>	KATASTROKO POLIGONOA:	<b>5</b>
KATEGORIA/CATEGORIA:	<b>Bidea/Camino</b>	POLÍGONO CATASTRAL:	


HASIERA/ORIGEN		<b>Perretxikulekueta (ER-02 / PK-2+220)</b>
AMAIERA/FIN		<b>Berrozpin (07-IV / PK-175)</b>
IBILBIDEA/RECORRIDO		<b>Perretxikulekueta, Berrozpin</b>
BIDE-ADARRAK/RAMIFICACIONES		_____
KATASTROKO LUR-ZATIEN MUGAK LIMITES DE PARCELAS CATASTRALES	Eskuina Derecho	<b>24, 25, 26, 27</b>
	Ezkerra Izquierdo	<b>29, 30</b>

\*Bideak zeharkatutako lur-zatia/Parcela atravesada por camino público

LUZERA LONGITUD m.		ZABALERA ANCHURA m.	LURZORU MOTA TIPO DE FIRME		
Hasierara A origen	Partziala Parcial		Hormigoia Hormigón	Lur trinkotua Tierra Compactada	Lurra Tierra
<b>491</b>		<b>3</b>	-	-	<b>X</b>
			-	-	-
			-	-	-
			-	-	-
			-	-	-
			-	-	-
			-	-	-

GUZTIRA:	<b>491</b>
TOTAL:	

¿ Bideak mugatze bat eta mugariztatze bat ditu / El camino posee un deslinde y amojonamiento.







Plan Orokorraren Bulegoa  
Oficina del Plan General

IZENA/DENOMINACIÓN:	<b>01</b>	KATASTROKO POLIGONOA:	<b>4</b>
KATEGORIA/CATEGORIA:	<b>Bidea/Camino</b>	POLÍGONO CATASTRAL:	

HASIERA/ORIGEN	<b>Urtxabaletaerreka (GI-2132 / PK-11+235)</b>		
AMAIERA/FIN	<b>Zelaizabala (ER-01 / PK-280)</b>		
IBILBIDEA/RECORRIDO	<b>Urtxabaletaerreka, Larretxiki, Larreaundi, Balda etxea, Etxetxiki, Egu-Azpia</b>		
BIDE-ADARRAK/RAMIFICACIONES	<b>01.I, 01.II, 01.III, (01.III.a), 01.IV</b>		
KATASTROKO LUR-ZATIEN MUGAK LIMITES DE PARCELAS CATASTRALES	Eskuina Derecho	<b>168*, 117*, 171, 115, 209*, 216, 164, 199, 200, 162, 161</b>	
	Ezkerra Izquierdo	<b>168*, 117*, 197, 196, 5, 144, 145, 209*, 160, 205, 206, 158, 155, 23</b>	

\*Bideak zeharkatutako lur-zatia/Parcela atravesada por camino público


LUZERA LONGITUD m.		ZABALERA ANCHURA m.	LURZORU MOTA TIPO DE FIRME		
Hasierara A origen	Partziala Parcial		Hormigoia Hormigón	Lur trinkotua Tierra Compactada	Lurra Tierra
<b>294</b>		<b>5</b>	<b>X</b>	-	-
<b>1.417</b>	<b>1.123</b>	<b>3</b>	<b>X</b>	-	-
			-	-	-
			-	-	-
			-	-	-
			-	-	-
			-	-	-
			-	-	-
			-	-	-
GUZTIRA: TOTAL:		<b>1.417</b>			





---

IZENA/DENOMINACIÓN:	<b>01</b>	KATASTROKO POLIGONOA:	
KATEGORIA/CATEGORIA:	<b>Bidea/Camino</b>	POLÍGONO CATASTRAL:	<b>4</b>





Plan Orokorraren Bulegoa  
Oficina del Plan General

IZENA/DENOMINACIÓN:	<b>01.I</b>	KATASTROKO POLIGONOA:	<b>4</b>
KATEGORIA/CATEGORIA:	<b>Bidea/Camino</b>	POLÍGONO CATASTRAL:	

HASIERA/ORIGEN	<b>Luberritxiki (01 / PK-635)</b>		
AMAIERA/FIN	<b>Mizpizarretaerreaka (01.III / PK-600)</b>		
IBILBIDEA/RECORRIDO	<b>Luberritxiki, Mizpizarretaerreaka</b>		
BIDE-ADARRAK/RAMIFICACIONES	_____		
KATASTROKO LUR-ZATIEN MUGAK LIMITES DE PARCELAS CATASTRALES	Eskuina Derecho	<b>46*, 209, 153</b>	
	Ezkerra Izquierdo	<b>46*, 152, 42</b>	

\*Bideak zeharkatutako lur-zatia/Parcela atravesada por camino público


LUZERA LONGITUD m.		ZABALERA ANCHURA m.	LURZORU MOTA TIPO DE FIRME		
Hasierara A origen	Partziala Parcial		Hormigoia Hormigón	Lur trinkotua Tierra Compactada	Lurra Tierra
<b>561</b>		<b>2</b>	-	-	<b>X</b>
			-	-	-
			-	-	-
			-	-	-
			-	-	-
			-	-	-
			-	-	-
			-	-	-
GUZTIRA: TOTAL:		<b>561</b>			





---

IZENA/DENOMINACIÓN:	<b>01.I</b>	KATASTROKO POLIGONOA:	
KATEGORIA/CATEGORIA:	<b>Bidea/Camino</b>	POLÍGONO CATASTRAL:	<b>4</b>





Plan Orokorraren Bulegoa  
Oficina del Plan General

IZENA/DENOMINACIÓN:	<b>01.II</b>	KATASTROKO POLIGONOA:	<b>4</b>
KATEGORIA/CATEGORIA:	<b>Bidea/Camino</b>	POLÍGONO CATASTRAL:	

HASIERA/ORIGEN	<b>Aparola (01 / PK-938)</b>	
AMAIERA/FIN	<b>Katxola</b>	
IBILBIDEA/RECORRIDO	<b>Aparola, Oleta, Katxola</b>	
BIDE-ADARRAK/RAMIFICACIONES	_____	
KATASTROKO LUR-ZATIEN MUGAK LIMITES DE PARCELAS CATASTRALES	Eskuina Derecho	<b>216, 164*, 108*</b>
	Ezkerra Izquierdo	<b>164*, 108*</b>

\*Bideak zeharkatutako lur-zatia/Parcela atravesada por camino público


LUZERA LONGITUD m.		ZABALERA ANCHURA m.	LURZORU MOTA TIPO DE FIRME		
Hasierara A origen	Partziala Parcial		Hormigoia Hormigón	Lur trinkotua Tierra Compactada	Lurra Tierra
<b>295</b>		<b>4</b>	<b>X</b>	-	-
			-	-	-
			-	-	-
			-	-	-
			-	-	-
			-	-	-
			-	-	-
			-	-	-
			-	-	-
GUZTIRA: TOTAL:		<b>295</b>			





---

IZENA/DENOMINACIÓN:	<b>01.II</b>	KATASTROKO POLIGONOA:	
KATEGORIA/CATEGORIA:	<b>Bidea/Camino</b>	POLÍGONO CATASTRAL:	<b>4</b>





Plan Orokorraren Bulegoa  
Oficina del Plan General

IZENA/DENOMINACIÓN:	<b>01.III</b>	KATASTROKO POLIGONOA:	<b>4</b>
KATEGORIA/CATEGORIA:	<b>Bidea/Camino</b>	POLÍGONO CATASTRAL:	

HASIERA/ORIGEN	<b>Aparola (01 / PK-996)</b>	
AMAIERA/FIN	<b>Bordaberri (02 / PK-2+322)</b>	
IBILBIDEA/RECORRIDO	<b>Aparola, Luberriaundi, Aparolaberri, Mizpizarretaerreka, Bordaberri</b>	
BIDE-ADARRAK/RAMIFICACIONES	<b>1.III.a</b>	
KATASTROKO LUR-ZATIEN MUGAK LIMITES DE PARCELAS CATASTRALES	Eskuina Derecho	<b>205, 207, 208, 172, 159, 147*, 93*, 104*, 149*, 181*</b>
	Ezkerra Izquierdo	<b>160, 209, 210, 153, 46, 147*, 93*, 104*, 149*, 181*</b>

\*Bideak zeharkatutako lur-zatia/Parcela atravesada por camino público

LUZERA LONGITUD m.		ZABALERA ANCHURA m.	LURZORU MOTA TIPO DE FIRME		
Hasierara A origen	Partziala Parcial		Hormigoia Hormigón	Lur trinkotua Tierra Compactada	Lurra Tierra
<b>503</b>		<b>3</b>	<b>X</b>	-	-
<b>698</b>	<b>195</b>	<b>3</b>	-	<b>X</b>	-
<b>1.302</b>	<b>604</b>	<b>3</b>	-	-	<b>X</b>
			-	-	-
			-	-	-
			-	-	-
			-	-	-
			-	-	-
			-	-	-
GUZTIRA: TOTAL: <b>1.302</b>					

¿ Hormigoia Aparolaberri arte(503 m)/ Hormigón hasta Aparolaberri (503 m).



---

IZENA/DENOMINACIÓN:	<b>01.III</b>	KATASTROKO POLIGONOA:	
KATEGORIA/CATEGORIA:	<b>Bidea/Camino</b>	POLÍGONO CATASTRAL:	<b>4</b>







Plan Orokorraren Bulegoa  
Oficina del Plan General

IZENA/DENOMINACIÓN:	<b>01.III.a</b>	KATASTROKO POLIGONOA:	<b>4</b>
KATEGORIA/CATEGORIA:	<b>Bidea/Camino</b>	POLÍGONO CATASTRAL:	

HASIERA/ORIGEN	<b>Mizpizarreta (01.III / PK-698)</b>		
AMAIERA/FIN	<b>Mandabide (ER-01.IV / PK-775)</b>		
IBILBIDEA/RECORRIDO	<b>Mizpizarretarreka, Mandabide</b>		
BIDE-ADARRAK/RAMIFICACIONES	_____		
KATASTROKO LUR-ZATIEN MUGAK LIMITES DE PARCELAS CATASTRALES	Eskuina Derecho	<b>147*, 93*</b>	
	Ezkerra Izquierdo	<b>147*, 93*</b>	

\*Bideak zeharkatutako lur-zatia/Parcela atravesada por camino público


LUZERA LONGITUD m.		ZABALERA ANCHURA m.	LURZORU MOTA TIPO DE FIRME		
Hasierara A origen	Partziala Parcial		Hormigoia Hormigón	Lur trinkotua Tierra Compactada	Lurra Tierra
<b>345</b>		<b>3</b>	-	-	<b>X</b>
			-	-	-
			-	-	-
			-	-	-
			-	-	-
			-	-	-
			-	-	-
			-	-	-
			-	-	-
<b>GUZTIRA:</b>	<b>345</b>				
<b>TOTAL:</b>					





---

IZENA/DENOMINACIÓN:	<b>01.III.a</b>	KATASTROKO POLIGONOA:	
KATEGORIA/CATEGORIA:	<b>Bidea/Camino</b>	POLÍGONO CATASTRAL:	<b>4</b>





Plan Orokorraren Bulegoa  
Oficina del Plan General

IZENA/DENOMINACIÓN:	<b>01.IV</b>	KATASTROKO POLIGONOA:	<b>4</b>
KATEGORIA/CATEGORIA:	<b>Bidea/Camino</b>	POLÍGONO CATASTRAL:	

HASIERA/ORIGEN	<b>Etxetxiki (01 / PK-1+357)</b>		
AMAIERA/FIN	<b>Zelaizabala (ER-01 / PK-443)</b>		
IBILBIDEA/RECORRIDO	<b>Etxetxiki, Zelaizabala</b>		
BIDE-ADARRAK/RAMIFICACIONES	_____		
KATASTROKO LUR-ZATIEN MUGAK LIMITES DE PARCELAS CATASTRALES	Eskuina Derecho	<b>23</b>	
	Ezkerra Izquierdo	<b>155</b>	

\*Bideak zeharkatutako lur-zatia/Parcela atravesada por camino público


LUZERA LONGITUD m.		ZABALERA ANCHURA m.	LURZORU MOTA TIPO DE FIRME		
Hasierara A origen	Partziala Parcial		Hormigoia Hormigón	Lur trinkotua Tierra Compactada	Lurra Tierra
<b>102</b>		<b>3</b>	<b>X</b>	-	-
			-	-	-
			-	-	-
			-	-	-
			-	-	-
			-	-	-
			-	-	-
			-	-	-
			-	-	-
<b>GUZTIRA:</b>	<b>102</b>				
<b>TOTAL:</b>					





---

IZENA/DENOMINACIÓN:	<b>01.IV</b>	KATASTROKO POLIGONOA:	
KATEGORIA/CATEGORIA:	<b>Bidea/Camino</b>	POLÍGONO CATASTRAL:	<b>4</b>





Plan Orokorraren Bulegoa  
Oficina del Plan General


IZENA/DENOMINACIÓN:	<b>02</b>	KATASTROKO POLIGONOA:	<b>4</b>
KATEGORIA/CATEGORIA:	<b>Bidea/Camino</b>	POLÍGONO CATASTRAL:	

HASIERA/ORIGEN	<b>Urdaniibarreko zubia (GI-2132 / PK-12+715)(Oiertzungo UM) / (T.M. Oiertzun)</b>		
AMAIERA/FIN	<b>Listorreta (ER-01 / PK-3+143)</b>		
IBILBIDEA/RECORRIDO	<b>Urdaniibarreko zubia, Añarrezarra, Lekunberri, Oiertzabal, Portuluze, Bordaberri, Listorreta</b>		
BIDE-ADARRAK/RAMIFICACIONES	<b>02.I (02.I.a, 02.I.b, 02.I.c, 02.I.d), 02.II, 02.III, 02.IV, 02.V</b>		
KATASTROKO LUR-ZATIEN MUGAK LIMITES DE PARCELAS CATASTRALES	Eskuina Derecho	<b>126*, 124, 204, 1, 2, 67, 4, 19, 18, 17, 62*, 61*, 149, 83, 82*, 42*</b>	
	Ezkerra Izquierdo	<b>126*, 125, 215, 123, 6, 66, 65, 63, 68, 61*, 62*, 72, 77, 82*, 189, 75, 42*</b>	

\*Bideak zeharkatutako lur-zatia/Parcela atravesada por camino público

LUZERA LONGITUD m.		ZABALERA ANCHURA m.	LURZORU MOTA TIPO DE FIRME		
Hasierara A origen	Partziala Parcial		Hormigoia Hormigón	Lur trinkotua Tierra Compactada	Lurra Tierra
<b>596</b>		<b>4</b>	<b>X</b>	-	-
<b>1.161</b>	<b>565</b>	<b>4</b>	<b>X</b>	-	-
<b>2.323</b>	<b>1.162</b>	<b>3</b>	-	-	<b>X</b>
<b>2.877</b>	<b>554</b>	<b>4</b>	<b>X</b>	-	-
			-	-	-
			-	-	-
			-	-	-
			-	-	-
GUZTIRA: TOTAL: <b>2.877</b>					

- ¿ Partzialak 596 m., Oiertzungo UMTik / El parcial 596 m., por el T.M. de Oiertzun.
- ¿ Partzialak 554 m., Listorretako Landa Parketik / El parcial 554 m., por el Parque Rural de Listorreta.
- ¿ Hormigoia Portuluzeraino (1.161 m. hasierara) / Hormigón hasta Portuluze (1.161 m. a origen).





**Plan Orokorren Bulegoa**  
**Oficina del Plan General**

IZENA/DENOMINACIÓN:	<b>02.I</b>	KATASTROKO POLIGONOA:	<b>7</b>
KATEGORIA/CATEGORIA:	<b>Bidea/Camino</b>	POLÍGONO CATASTRAL:	


HASIERA/ORIGEN	<b>Berraondo (02 / PK-235) (Oartzungo UM) / (T.M. Oiartzun)</b>		
AMAIERA/FIN	<b>Arkaitz</b>		
IBILBIDEA/RECORRIDO	<b>Berraondo, Urdanzulo, Trabaleku, Arkaitz</b>		
BIDE-ADARRAK/RAMIFICACIONES	<b>02.I.a, 02.I.b, 02.I.c, 02.I.d</b>		
KATASTROKO LUR-ZATIEN MUGAK LIMITES DE PARCELAS CATASTRALES	Eskuina Derecho	<b>128, 127, 125, 126, 9, 116, 26*, 172, 39, 38, 125*, 99*, 52*</b>	
	Ezkerra Izquierdo	<b>14, 26*, 15, 17, 20, 21, 125*, 99*, 52*</b>	

\*Bideak zeharkatutako lur-zatia/Parcela atravesada por camino público

LUZERA LONGITUD m.		ZABALERA ANCHURA m.	LURZORU MOTA TIPO DE FIRME		
Hasierara A origen	Partziala Parcial		Hormigoia Hormigón	Lur trinkotua Tierra Compactada	Lurra Tierra
<b>392</b>		<b>4</b>	<b>X</b>	-	-
<b>2.140</b>	<b>1.748</b>	<b>4</b>	<b>X</b>	-	-
<b>2.830</b>	<b>690</b>	<b>4</b>	-	<b>X</b>	-
			-	-	-
			-	-	-
			-	-	-
			-	-	-
			-	-	-
GUZTIRA: TOTAL: <b>2.830</b>					

¿ Partzialak 392 m., Oartzungo UMan / El parcial 392 m., en el T.M. de Oiartzun.

¿ Hormigoia Trabalekuraino (2.140 m. hasierara) / Hormigón hasta Trabaleku (2.140 m. a origen).







Plan Orokorren Bulegoa  
Oficina del Plan General

IZENA/DENOMINACIÓN:	<b>02.I.a</b>	KATASTROKO POLIGONOA:	<b>7</b>
KATEGORIA/CATEGORIA:	<b>Bidea/Camino</b>	POLÍGONO CATASTRAL:	


HASIERA/ORIGEN	<b>Urdanzuloerreka (02 / PK-682)</b>		
AMAIERA/FIN	<b>Egieder</b>		
IBILBIDEA/RECORRIDO	<b>Urdanzuloerreka, Senpelarre, Egieder</b>		
BIDE-ADARRAK/RAMIFICACIONES	_____		
KATASTROKO LUR-ZATIEN MUGAK LIMITES DE PARCELAS CATASTRALES	Eskuina Derecho	<b>26*</b>	
	Ezkerra Izquierdo	<b>26*, 8</b>	

\*Bideak zeharkatutako lur-zatia/Parcela atravesada por camino público

LUZERA LONGITUD m.		ZABALERA ANCHURA m.	LURZORU MOTA TIPO DE FIRME		
Hasierara A origen	Partziala Parcial		Hormigoia Hormigón	Lur trinkotua Tierra Compactada	Lurra Tierra
<b>745</b>		<b>3</b>	<b>X</b>	-	-
			-	-	-
			-	-	-
			-	-	-
			-	-	-
			-	-	-
			-	-	-

GUZTIRA:	<b>745</b>
TOTAL:	







Plan Orokorraren Bulegoa  
Oficina del Plan General


IZENA/DENOMINACIÓN:	<b>02.I.b</b>	KATASTROKO POLIGONOA:	<b>4-7</b>
KATEGORIA/CATEGORIA:	<b>Bidea/Camino</b>	POLÍGONO CATASTRAL:	

HASIERA/ORIGEN	<b>Urdanzuloerreka (02.I / PK-746)</b>		
AMAIERA/FIN	<b>Barrengoloia (ER-01 / PK-3+449)</b>		
IBILBIDEA/RECORRIDO	<b>Urdanzuloerreka, Berkoiztegi, Barrengoloia (PK-1+060)</b>		
BIDE-ADARRAK/RAMIFICACIONES	_____		
KATASTROKO LUR-ZATIEN MUGAK LIMITES DE PARCELAS CATASTRALES	Eskuina Derecho	<b>11, 12, 10, 191, 9, 8, 13, 14, 19, 120, 121, 193, 80, 220, 177, 187 (Katastroko 4. Poligonoa) / (Polígono Catastral 4)</b>	
	Ezkerra Izquierdo	<b>126, 10, 9, 11, 122, 121, 120, 124, 20 (Katastroko 7. Poligonoa) / (Polígono Catastral 4)</b>	

\*Bideak zeharkatutako lur-zatia/Parcela atravesada por camino público

LUZERA LONGITUD m.		ZABALERA ANCHURA m.	LURZORU MOTA TIPO DE FIRME		
Hasierara A origen	Partziala Parcial		Hormigoia Hormigón	Lur trinkotua Tierra Compactada	Lurra Tierra
<b>1.060</b>		<b>3</b>	-	-	<b>X</b>
<b>1.802</b>	<b>742</b>	<b>3</b>	<b>X</b>	-	-
			-	-	-
			-	-	-
			-	-	-
			-	-	-
			-	-	-
			-	-	-
GUZTIRA: TOTAL: <b>1.802</b>					

¿ Hormigoia, Listorretako Klub Hipikotik Barrengoloiaraino-ER.01 (742 m.) / Hormigón, de Club Hípico Listorreta a Barrengoloia-ER.01 (742 m.).





Plan Orokorraren Bulegoa  
Oficina del Plan General


IZENA/DENOMINACIÓN:	<b>02.I.c</b>	KATASTROKO POLIGONOA:	<b>7</b>
KATEGORIA/CATEGORIA:	<b>Bidea/Camino</b>	POLÍGONO CATASTRAL:	

HASIERA/ORIGEN	<b>Urdanzuloerreka (02.I / PK-1+291)</b>		
AMAIERA/FIN	<b>Irastalaurriko kaskoa (02.I / PK-1+798)</b>		
IBILBIDEA/RECORRIDO	<b>Urdanzuloerreka, Irastalaurriko kaskoa</b>		
BIDE-ADARRAK/RAMIFICACIONES	_____		
KATASTROKO LUR-ZATIEN MUGAK LIMITES DE PARCELAS CATASTRALES	Eskuina Derecho	<b>115, 172</b>	
	Ezkerra Izquierdo	<b>26</b>	

\*Bideak zeharkatutako lur-zatia/Parcela atravesada por camino público

LUZERA LONGITUD m.		ZABALERA ANCHURA m.	LURZORU MOTA TIPO DE FIRME		
Hasierara A origen	Partziala Parcial		Hormigoia Hormigón	Lur trinkotua Tierra Compactada	Lurra Tierra
<b>178</b>		<b>4</b>	<b>X</b>	-	-
			-	-	-
			-	-	-
			-	-	-
			-	-	-
			-	-	-
			-	-	-
			-	-	-
			-	-	-
GUZTIRA: TOTAL: <b>178</b>					

¿ Hormigoia egoera txarrean / Hormigón en mal estado.





Plan Orokorraren Bulegoa  
Oficina del Plan General

IZENA/DENOMINACIÓN:	<b>02.I.d</b>	KATASTROKO POLIGONOA:	<b>7</b>
KATEGORIA/CATEGORIA:	<b>Bidea/Camino</b>	POLÍGONO CATASTRAL:	


HASIERA/ORIGEN	<b>Trabaleku (02.I / PK-2+376)</b>		
AMAIERA/FIN	<b>Iturralde (03 / PK-2+049)</b>		
IBILBIDEA/RECORRIDO	<b>Trabaleku, Saspuru azpia, Iturralde</b>		
BIDE-ADARRAK/RAMIFICACIONES	_____		
KATASTROKO LUR-ZATIEN MUGAK LIMITES DE PARCELAS CATASTRALES	Eskuina Derecho	<b>125*, 32*, 29*, 37*, 31</b>	
	Ezkerra Izquierdo	<b>125*, 32*, 29*, 37*</b>	

\*Bideak zeharkatutako lur-zatia/Parcela atravesada por camino público

LUZERA LONGITUD m.		ZABALERA ANCHURA m.	LURZORU MOTA TIPO DE FIRME		
Hasierara A origen	Partziala Parcial		Hormigoia Hormigón	Lur trinkotua Tierra Compactada	Lurra Tierra
<b>801</b>		<b>2</b>	-	-	<b>X</b>
			-	-	-
			-	-	-
			-	-	-
			-	-	-
			-	-	-
			-	-	-

GUZTIRA:	<b>801</b>
TOTAL:	









Plan Orokorren Bulegoa  
Oficina del Plan General


IZENA/DENOMINACIÓN:	<b>02.I.e</b>	KATASTROKO POLIGONOA:	<b>7</b>
KATEGORIA/CATEGORIA:	<b>Bidea/Camino</b>	POLÍGONO CATASTRAL:	

HASIERA/ORIGEN	<b>Trabaleku (02.I / PK-2+376)</b>		
AMAIERA/FIN	<b>Barrengoloia (ER-01 / PK-3+449)</b>		
IBILBIDEA/RECORRIDO	<b>Trabaleku, Antxulo, Barrengoloia</b>		
BIDE-ADARRAK/RAMIFICACIONES	_____		
KATASTROKO LUR-ZATIEN MUGAK LIMITES DE PARCELAS CATASTRALES	Eskuina Derecho	<b>125*, 156, 105*, 104*, 103*, 174*, 173*, 102*, 123, 157, 107, 124, 20*</b>	
	Ezkerra Izquierdo	<b>125*, 105*, 104*, 103*, 174*, 173*, 102*, 20*</b>	

\*Bideak zeharkatutako lur-zatia/Parcela atravesada por camino público

LUZERA LONGITUD m.		ZABALERA ANCHURA m.	LURZORU MOTA TIPO DE FIRME		
Hasierara A origen	Partziala Parcial		Hormigoia Hormigón	Lur trinkotua Tierra Compactada	Lurra Tierra
<b>1.054</b>		<b>2</b>	-	-	<b>X</b>
			-	-	-
			-	-	-
			-	-	-
			-	-	-
			-	-	-
			-	-	-
			-	-	-
GUZTIRA: TOTAL: <b>1.054</b>					







Plan Orokorraren Bulegoa  
Oficina del Plan General


IZENA/DENOMINACIÓN:	<b>02.II</b>	KATASTROKO POLIGONOA:	<b>4</b>
KATEGORIA/CATEGORIA:	<b>Bidea/Camino</b>	POLÍGONO CATASTRAL:	

HASIERA/ORIGEN		<b>Lekunberri (02 / PK-862)</b>
AMAIERA/FIN		<b>Sorotxokoerreka (02.I.b / PK-602)</b>
IBILBIDEA/RECORRIDO		<b>Lekunberri, Sorotxokoerreka</b>
BIDE-ADARRAK/RAMIFICACIONES		_____
KATASTROKO LUR-ZATIEN MUGAK LIMITES DE PARCELAS CATASTRALES	Eskuina Derecho	<b>215*, 123*, 7*, 12, 8*, 13*</b>
	Ezkerra Izquierdo	<b>215*, 123*, 8*, 13*</b>

\*Bideak zeharkatutako lur-zatia/Parcela atravesada por camino público

LUZERA LONGITUD m.		ZABALERA ANCHURA m.	LURZORU MOTA TIPO DE FIRME		
Hasierara A origen	Partziala Parcial		Hormigoia Hormigón	Lur trinkotua Tierra Compactada	Lurra Tierra
<b>215</b>		<b>3</b>	-	-	<b>X</b>
<b>510</b>	<b>295</b>	<b>2</b>	-	-	<b>X</b>
			-	-	-
			-	-	-
			-	-	-
			-	-	-
			-	-	-
			-	-	-
GUZTIRA: TOTAL: <b>510</b>					







**Plan Orokorren Bulegoa**  
**Oficina del Plan General**

IZENA/DENOMINACIÓN:	<b>02.III</b>	KATASTROKO POLIGONOA:	<b>4</b>
KATEGORIA/CATEGORIA:	<b>Bidea/Camino</b>	POLÍGONO CATASTRAL:	

HASIERA/ORIGEN		<b>Oiartzabal (02 / PK-993)</b>
AMAIERA/FIN		<b>Ispilunea (02.I.b / PK-1+202)</b>
IBILBIDEA/RECORRIDO		<b>Oiartzabal, Lamizuloerreka, Ispilunea</b>
BIDE-ADARRAK/RAMIFICACIONES		_____
KATASTROKO LUR-ZATIEN MUGAK LIMITES DE PARCELAS CATASTRALES	Eskuina Derecho	<b>7, 6*, 15, 118*, 121</b>
	Ezkerra Izquierdo	<b>6*, 118*, 119</b>

\*Bideak zeharkatutako lur-zatia/Parcela atravesada por camino público

LUZERA LONGITUD m.		ZABALERA ANCHURA m.	LURZORU MOTA TIPO DE FIRME		
Hasierara A origen	Partziala Parcial		Hormigoia Hormigón	Lur trinkotua Tierra Compactada	Lurra Tierra
<b>725</b>		<b>3</b>	-	-	<b>X</b>
			-	-	-
			-	-	-
			-	-	-
			-	-	-
			-	-	-
			-	-	-

GUZTIRA:	<b>725</b>
TOTAL:	







Plan Orokorraren Bulegoa  
Oficina del Plan General

IZENA/DENOMINACIÓN:	<b>02.IV</b>	KATASTROKO POLIGONOA:	<b>4</b>
KATEGORIA/CATEGORIA:	<b>Bidea/Camino</b>	POLÍGONO CATASTRAL:	


HASIERA/ORIGEN		<b>Oiartzabal (02 / PK-1+015)</b>
AMAIERA/FIN		<b>Isturitzagabekoa</b>
IBILBIDEA/RECORRIDO		<b>Isturitzagagoikoa, Lucerna etxea (Kukune), Isturitzagabekoa</b>
BIDE-ADARRAK/RAMIFICACIONES		_____
KATASTROKO LUR-ZATIEN MUGAK LIMITES DE PARCELAS CATASTRALES	Eskuina Derecho	<b>204, 124, 131, 132*</b>
	Ezkerra Izquierdo	<b>1, 132*</b>

\*Bideak zeharkatutako lur-zatia/Parcela atravesada por camino público

LUZERA LONGITUD m.		ZABALERA ANCHURA m.	LURZORU MOTA TIPO DE FIRME		
Hasierara A origen	Partziala Parcial		Hormigoia Hormigón	Lur trinkotua Tierra Compactada	Lurra Tierra
<b>369</b>		<b>4</b>	<b>X</b>	-	-
			-	-	-
			-	-	-
			-	-	-
			-	-	-
			-	-	-
			-	-	-

GUZTIRA:	<b>369</b>
TOTAL:	










Plan Orokorraren Bulegoa  
Oficina del Plan General


IZENA/DENOMINACIÓN:	<b>02.V</b>	KATASTROKO POLIGONOA:	<b>4</b>
KATEGORIA/CATEGORIA:	<b>Bidea/Camino</b>	POLÍGONO CATASTRAL:	

HASIERA/ORIGEN	<b>Portuluze (02 / PK-1+159)</b>	
AMAIERA/FIN	<b>Urdaniturrierreka (GI-2132 / PK-11+874)</b>	
IBILBIDEA/RECORRIDO	<b>Portuluze, Tantaizelaia, Iturraundi, Urdaniturrierreka</b>	
BIDE-ADARRAK/RAMIFICACIONES	<b>02.V.a</b>	
KATASTROKO LUR-ZATIEN MUGAK LIMITES DE PARCELAS CATASTRALES	Eskuina Derecho	<b>67, 1*, 140, 132*</b>
	Ezkerra Izquierdo	<b>2, 1*, 134, 195, 132*</b>

\*Bideak zeharkatutako lur-zatia/Parcela atravesada por camino público

LUZERA LONGITUD m.		ZABALERA ANCHURA m.	LURZORU MOTA TIPO DE FIRME		
Hasierara A origen	Partziala Parcial		Hormigoia Hormigón	Lur trinkotua Tierra Compactada	Lurra Tierra
<b>538</b>		<b>3</b>	-	<b>X</b>	-
<b>672</b>	<b>134</b>	<b>3</b>	<b>X</b>	-	-
<b>738</b>	<b>66</b>	<b>5</b>	-	<b>X</b>	-
			-	-	-
			-	-	-
			-	-	-
			-	-	-
			-	-	-
			-	-	-
GUZTIRA: TOTAL: <b>738</b>					







**Plan Orokorraren Bulegoa**  
**Oficina del Plan General**


IZENA/DENOMINACIÓN:	<b>02.V.a</b>	KATASTROKO POLIGONOA:	<b>4</b>
KATEGORIA/CATEGORIA:	<b>Bidea/Camino</b>	POLÍGONO CATASTRAL:	


HASIERA/ORIGEN		<b>Urtxabaleta (02.V / PK-674)</b>
AMAIERA/FIN		<b>Mizpizarreta (01.I / PK-319)</b>
IBILBIDEA/RECORRIDO		<b>Urtxabaleta, Egilegor, Mizpizarreta</b>
BIDE-ADARRAK/RAMIFICACIONES		_____
KATASTROKO LUR-ZATIEN MUGAK LIMITES DE PARCELAS CATASTRALES	Eskuina Derecho	<b>195*, 194*, 133*, 22*, 152</b>
	Ezkerra Izquierdo	<b>195*, 194*, 133*, 2, 19, 22*</b>

\*Bideak zeharkatutako lur-zatia/Parcela atravesada por camino público

LUZERA LONGITUD m.		ZABALERA ANCHURA m.	LURZORU MOTA TIPO DE FIRME		
Hasierara A origen	Partziala Parcial		Hormigoia Hormigón	Lur trinkotua Tierra Compactada	Lurra Tierra
<b>1.118</b>		<b>2</b>	-	-	<b>X</b>
			-	-	-
			-	-	-
			-	-	-
			-	-	-
			-	-	-
			-	-	-

GUZTIRA:	<b>1.118</b>
TOTAL:	







Plan Orokorraren Bulegoa  
Oficina del Plan General

IZENA/DENOMINACIÓN:	<b>02.VI</b>	KATASTROKO POLIGONOA:	<b>4</b>
KATEGORIA/CATEGORIA:	<b>Bidea/Camino</b>	POLÍGONO CATASTRAL:	


HASIERA/ORIGEN	<b>Sorotxoko loizuloa (02 / PK-1+371)</b>	
AMAIERA/FIN	<b>Sorotxoko loizuloa (02 / PK-1+654)</b>	
IBILBIDEA/RECORRIDO	<b>Sorotxoko loizuloa</b>	
BIDE-ADARRAK/RAMIFICACIONES	_____	
KATASTROKO LUR-ZATIEN MUGAK LIMITES DE PARCELAS CATASTRALES	Eskuina Derecho	<b>65*, 16</b>
	Ezkerra Izquierdo	<b>66, 6, 15, 65*</b>

\*Bideak zeharkatutako lur-zatia/Parcela atravesada por camino público

LUZERA LONGITUD m.		ZABALERA ANCHURA m.	LURZORU MOTA TIPO DE FIRME		
Hasierara A origen	Partziala Parcial		Hormigoia Hormigón	Lur trinkotua Tierra Compactada	Lurra Tierra
<b>314</b>		<b>3</b>	-	-	<b>X</b>
			-	-	-
			-	-	-
			-	-	-
			-	-	-
			-	-	-
			-	-	-

GUZTIRA:	<b>314</b>
TOTAL:	







Plan Orokoraren Bulegoa  
Oficina del Plan General


IZENA/DENOMINACIÓN:	<b>03</b>	KATASTROKO POLIGONOA:	<b>7-8</b>
KATEGORIA/CATEGORIA:	<b>Bidea/Camino</b>	POLÍGONO CATASTRAL:	

HASIERA/ORIGEN	Urdanitibarreko zubia (GI-2132 / PK-12+715 / Oiartzungo UM / T.M. Oiartzun)		
AMAIERA/FIN	Malmazar		
IBILBIDEA/RECORRIDO	Urdanitibarreko zubia, Txoritokieta, Aizate, Baringarategoikoa, Episkar, Aldura, Ezpalaurri, Burkondo, Malmazar		
BIDE-ADARRAK/RAMIFICACIONES	03.I, 03.II (03.II.a), 03.III (03.III.a), 03.IV, 03.V, 03.VI, 03.VII, 03.VIII, 03.IX		
KATASTROKO LUR-ZATIEN MUGAK LIMITES DE PARCELAS CATASTRALES	Eskuina Derecho	13, 18, 152, 1*, 36, 150*, 37*, 99*, 127, 44*, 47*, 48*, 53*	
	Ezkerra Izquierdo	7, 5, 4, 3, 1*, 150*, 37*, 99*, 128, 129, 44*, 45*, 160, 47*, 48*, 53*, 98	

\*Bideak zeharkatutako lur-zatia/Parcela atravesada por camino público

LUZERA LONGITUD m.		ZABALERA ANCHURA m.	LURZORU MOTA TIPO DE FIRME		
Hasierara A origen	Partzial Parcial		Hormigoia Hormigón	Lur trinkotua Tierra Compactada	Lurra Tierra
<b>3.774</b>		<b>4</b>	<b>X</b>	-	-
<b>4.094</b>	<b>320</b>	<b>4</b>	-	<b>X</b>	-
<b>8.215</b>	<b>4.121</b>	<b>4</b>	-	-	<b>X</b>
			-	-	-
			-	-	-
			-	-	-
			-	-	-
			-	-	-
GUZTIRA: TOTAL: <b>8.215</b>					

- ☞ Hormigoia, Episkar baserriraino / Hormigón, hasta caserío Episkar.
- ☞ 1.095 m. Oiartzungo UMan / 1.095 m. en T.M. de Oiartzun
- ☞ 4.907 m. Añarbeko Herri Basotik / 4.907 m. en Monte Comunal Añarbe







Plan Orokoraren Bulegoa  
Oficina del Plan General

IZENA/DENOMINACIÓN:	<b>03.I</b>	KATASTROKO POLIGONOA:	<b>7</b>
KATEGORIA/CATEGORIA:	<b>Bidea/Camino</b>	POLÍGONO CATASTRAL:	


HASIERA/ORIGEN	<b>Aizate (03 / PK-665)</b>		
AMAIERA/FIN	<b>Kastilluzar erreka (Oartzungo UM) / (T.M. de Oartzun)</b>		
IBILBIDEA/RECORRIDO	<b>Aizate, Kastilluzar erreka</b>		
BIDE-ADARRAK/RAMIFICACIONES	_____		
KATASTROKO LUR-ZATIEN MUGAK LIMITES DE PARCELAS CATASTRALES	Eskuina Derecho	<b>1*, 146*, 142</b>	
	Ezkerra Izquierdo	<b>1*, 146*, 148</b>	

\*Bideak zeharkatutako lur-zatia/Parcela atravesada por camino público

LUZERA LONGITUD m.		ZABALERA ANCHURA m.	LURZORU MOTA TIPO DE FIRME		
Hasierara A origen	Partziala Parcial		Hormigoia Hormigón	Lur trinkotua Tierra Compactada	Lurra Tierra
<b>329</b>		<b>3</b>	-	-	<b>X</b>
			-	-	-
			-	-	-
			-	-	-
			-	-	-
			-	-	-
			-	-	-

GUZTIRA:	<b>329</b>
TOTAL:	

¿ Oartzungo Iturriotz auzoraino jarraitzen du / Continúa hasta el barrio de Iturriotz de Oartzun.





Plan Orokoraren Bulegoa  
Oficina del Plan General

IZENA/DENOMINACIÓN:	<b>03.II</b>	KATASTROKO POLIGONOA:	<b>7</b>
KATEGORIA/CATEGORIA:	<b>Bidea/Camino</b>	POLÍGONO CATASTRAL:	

HASIERA/ORIGEN	<b>Fermistebe (03 / PK-1+162)</b>	
AMAIERA/FIN	<b>Iratzeleku (Oartzungo UM) / (T.M. de Oartzun)</b>	
IBILBIDEA/RECORRIDO	<b>Fermistebe, Aizateko gaina, Baringaratebekoa, Iratzeleku</b>	
BIDE-ADARRAK/RAMIFICACIONES	<b>03.II.a</b>	
KATASTROKO LUR-ZATIEN MUGAK LIMITES DE PARCELAS CATASTRALES	Eskuina Derecho	<b>43, 42, 140*, 40*, 138*</b>
	Ezkerra Izquierdo	<b>150, 140*, 40*, 41, 137, 138*</b>


\*Bideak zeharkatutako lur-zatia/Parcela atravesada por camino público

LUZERA LONGITUD m.		ZABALERA ANCHURA m.	LURZORU MOTA TIPO DE FIRME		
Hasierara A origen	Partziala Parcial		Hormigoia Hormigón	Lur trinkotua Tierra Compactada	Lurra Tierra
<b>436</b>		<b>4</b>	<b>X</b>	-	-
<b>995</b>	<b>559</b>	<b>3</b>	-	-	<b>X</b>
			-	-	-
			-	-	-
			-	-	-
			-	-	-
			-	-	-

GUZTIRA:	<b>995</b>
TOTAL:	

¿ Hormigoia Baringaratebekoaraino / Hormigón hasta Baringaratebekoa.

¿ Oartzungo Iturriotz auzoraino jarraitzen du / Continúa hasta el barrio Iturriotz de Oartzun.





Plan Orokoraren Bulegoa  
Oficina del Plan General


IZENA/DENOMINACIÓN:	<b>03.II.a</b>	KATASTROKO POLIGONOA:	<b>7</b>
KATEGORIA/CATEGORIA:	<b>Bidea/Camino</b>	POLÍGONO CATASTRAL:	

HASIERA/ORIGEN	<b>Baringaratebekoa (03.II / PK-436)</b>		
AMAIERA/FIN	<b>Lantxaerreka (Oartzungo UM) / (T.M. de Oartzun)</b>		
IBILBIDEA/RECORRIDO	<b>Baringaratebekoa, Sarkinako zuloa, Lantxaerreka</b>		
BIDE-ADARRAK/RAMIFICACIONES	_____		
KATASTROKO LUR-ZATIEN MUGAK LIMITES DE PARCELAS CATASTRALES	Eskuina Derecho	<b>40*, 133, 131</b>	
	Ezkerra Izquierdo	<b>40*, 150, 132</b>	

\*Bideak zeharkatutako lur-zatia/Parcela atravesada por camino público

LUZERA LONGITUD m.		ZABALERA ANCHURA m.	LURZORU MOTA TIPO DE FIRME		
Hasierara A origen	Partziala Parcial		Hormigoia Hormigón	Lur trinkotua Tierra Compactada	Lurra Tierra
<b>589</b>		<b>3</b>	-	-	<b>X</b>
			-	-	-
			-	-	-
			-	-	-
			-	-	-
			-	-	-
			-	-	-
			-	-	-
			-	-	-
GUZTIRA: TOTAL: <b>589</b>					

¿ Oartzungo Iturriotz auzoraino jarraitzen du / Continúa hasta el barrio de Iturriotz de Oartzun.





Plan Orokorraren Bulegoa  
Oficina del Plan General

IZENA/DENOMINACIÓN:	<b>03.III</b>	KATASTROKO POLIGONOA:	<b>7</b>
KATEGORIA/CATEGORIA:	<b>Bidea/Camino</b>	POLÍGONO CATASTRAL:	


HASIERA/ORIGEN		<b>Baringarategoikoa (03 / PK-1+566)</b>
AMAIERA/FIN		<b>Baringarategoikoa, Artamugarribekoa</b>
IBILBIDEA/RECORRIDO		<b>Barigarateermita, Koatziki, Artamugarrierdikoa, Artamugarribekoa</b>
BIDE-ADARRAK/RAMIFICACIONES		<b>03.III.a</b>
KATASTROKO LUR-ZATIEN MUGAK LIMITES DE PARCELAS CATASTRALES	Eskuina Derecho	<b>44, 43*, 140*, 54*, 56*, 57, 58, 59, 61*, 166, 87, 86, 93*</b>
	Ezkerra Izquierdo	<b>43*, 140*, 54*, 56*, 60, 61*, 84, 83, 82, 93*</b>

\*Bideak zeharkatutako lur-zatia/Parcela atravesada por camino público

LUZERA LONGITUD m.		ZABALERA ANCHURA m.	LURZORU MOTA TIPO DE FIRME		
Hasierara A origen	Partziala Parcial		Hormigoia Hormigón	Lur trinkotua Tierra Compactada	Lurra Tierra
<b>1.521</b>		<b>3</b>	-	-	<b>X</b>
			-	-	-
			-	-	-
			-	-	-
			-	-	-
			-	-	-
			-	-	-

GUZTIRA:	<b>1.521</b>
TOTAL:	









Plan Orokoraren Bulegoa  
Oficina del Plan General

IZENA/DENOMINACIÓN:	<b>03.III.a</b>	KATASTROKO POLIGONOA:	<b>7</b>
KATEGORIA/CATEGORIA:	<b>Bidea/Camino</b>	POLÍGONO CATASTRAL:	


HASIERA/ORIGEN	<b>Kukularre (03.III / PK-220)</b>	
AMAIERA/FIN	<b>Langagorri (03.II / PK-498)</b>	
IBILBIDEA/RECORRIDO	<b>Kukularre, Lapurbide, Langagorri</b>	
BIDE-ADARRAK/RAMIFICACIONES	_____	
KATASTROKO LUR-ZATIEN MUGAK LIMITES DE PARCELAS CATASTRALES	Eskuina Derecho	<b>140*</b>
	Ezkerra Izquierdo	<b>140*, 43</b>

\*Bideak zeharkatutako lur-zatia/Parcela atravesada por camino público

LUZERA LONGITUD m.		ZABALERA ANCHURA m.	LURZORU MOTA TIPO DE FIRME		
Hasierara A origen	Partziala Parcial		Hormigoia Hormigón	Lur trinkotua Tierra Compactada	Lurra Tierra
<b>392</b>		<b>3</b>	-	-	<b>X</b>
			-	-	-
			-	-	-
			-	-	-
			-	-	-
			-	-	-
			-	-	-

GUZTIRA:	<b>392</b>
TOTAL:	







Plan Orokorren Bulegoa  
Oficina del Plan General

IZENA/DENOMINACIÓN:	<b>03.IV</b>	KATASTROKO POLIGONOA:	<b>7</b>
KATEGORIA/CATEGORIA:	<b>Bidea/Camino</b>	POLÍGONO CATASTRAL:	


HASIERA/ORIGEN		<b>Baringaratermita (03 / PK-1+711)</b>
AMAIERA/FIN		<b>Episkarreko zabala (03 / PK-2+656)</b>
IBILBIDEA/RECORRIDO		<b>Baringaratermita, Episkarreko zabala</b>
BIDE-ADARRAK/RAMIFICACIONES		_____
KATASTROKO LUR-ZATIEN MUGAK LIMITES DE PARCELAS CATASTRALES	Eskuina Derecho	<b>45*, 46*</b>
	Ezkerra Izquierdo	<b>45*, 140, 54, 46*, 94</b>

\*Bideak zeharkatutako lur-zatia/Parcela atravesada por camino público

LUZERA LONGITUD m.		ZABALERA ANCHURA m.	LURZORU MOTA TIPO DE FIRME		
Hasierara A origen	Partziala Parcial		Hormigoia Hormigón	Lur trinkotua Tierra Compactada	Lurra Tierra
<b>734</b>		<b>3</b>	-	-	<b>X</b>
			-	-	-
			-	-	-
			-	-	-
			-	-	-
			-	-	-
			-	-	-

GUZTIRA:	<b>734</b>
TOTAL:	







Plan Orokoraren Bulegoa  
Oficina del Plan General

IZENA/DENOMINACIÓN:	<b>03.V</b>	KATASTROKO POLIGONOA:	<b>7</b>
KATEGORIA/CATEGORIA:	<b>Bidea/Camino</b>	POLÍGONO CATASTRAL:	


HASIERA/ORIGEN		<b>Karobizarreta (Oartzungo UM) / (T.M. de Oartzun)</b>
AMAIERA/FIN		<b>Barin</b>
IBILBIDEA/RECORRIDO		<b>Karobizarreta, Barin</b>
BIDE-ADARRAK/RAMIFICACIONES		_____
KATASTROKO LUR-ZATIEN MUGAK LIMITES DE PARCELAS CATASTRALES	Eskuina Derecho	<b>72*</b>
	Ezkerra Izquierdo	<b>72*, 73</b>

\*Bideak zeharkatutako lur-zatia/Parcela atravesada por camino público

LUZERA LONGITUD m.		ZABALERA ANCHURA m.	LURZORU MOTA TIPO DE FIRME		
Hasierara A origen	Partziala Parcial		Hormigoia Hormigón	Lur trinkotua Tierra Compactada	Lurra Tierra
<b>256</b>		<b>3</b>	<b>X</b>	-	-
			-	-	-
			-	-	-
			-	-	-
			-	-	-
			-	-	-
			-	-	-

GUZTIRA:	<b>256</b>
TOTAL:	

¿ Oartzungo Iturriotz auzotik dator (hormigoizatua) / Viene del barrio Iturriotz de Oartzun (hormigonado).





Plan Orokoraren Bulegoa  
Oficina del Plan General

IZENA/DENOMINACIÓN:	<b>03.VI</b>	KATASTROKO POLIGONOA:	<b>7</b>
KATEGORIA/CATEGORIA:	<b>Bidea/Camino</b>	POLÍGONO CATASTRAL:	

HASIERA/ORIGEN	<b>Karobizarreta (Oartzungo UM) / (T.M. de Oartzun)</b>		
AMAIERA/FIN	<b>Artoleta (03.VII / PK-1+304)</b>		
IBILBIDEA/RECORRIDO	<b>Karobizarreta, Artoleta</b>		
BIDE-ADARRAK/RAMIFICACIONES	_____		
KATASTROKO LUR-ZATIEN MUGAK LIMITES DE PARCELAS CATASTRALES	Eskuina Derecho	<b>73, 72*, 74*, 75*, 79*</b>	
	Ezkerra Izquierdo	<b>76, 74*, 75*, 72*, 79*</b>	

\*Bideak zeharkatutako lur-zatia/Parcela atravesada por camino público

LUZERA LONGITUD m.		ZABALERA ANCHURA m.	LURZORU MOTA TIPO DE FIRME		
Hasierara A origen	Partziala Parcial		Hormigoia Hormigón	Lur trinkotua Tierra Compactada	Lurra Tierra
<b>817</b>		<b>3</b>	-	-	<b>X</b>
			-	-	-
			-	-	-
			-	-	-
			-	-	-
			-	-	-
			-	-	-
			-	-	-
			-	-	-
GUZTIRA: TOTAL: <b>817</b>					

¿ Oartzungo Iturriotz auzotik dator (hormigoizatua) / Viene del barrio Iturriotz de Oartzun (hormigonado).

¿ Azken 165 m. Añarbeko Herri Basoan / Últimos 165 m. en el Monte Comunal Añarbe.







Plan Orokorren Bulegoa  
Oficina del Plan General

IZENA/DENOMINACIÓN:	<b>03.VII</b>	KATASTROKO POLIGONOA:	<b>7-8</b>
KATEGORIA/CATEGORIA:	<b>Bidea/Camino</b>	POLÍGONO CATASTRAL:	


HASIERA/ORIGEN	<b>Igantzik zabala (03 / PK-4+134)</b>		
AMAIERA/FIN	<b>Kabiola (Oartzungo UM) / (T.M. de Oartzun)</b>		
IBILBIDEA/RECORRIDO	<b>Igantzik zabala, Igantzizar, Borda, Kabiola</b>		
BIDE-ADARRAK/RAMIFICACIONES	_____		
KATASTROKO LUR-ZATIEN MUGAK LIMITES DE PARCELAS CATASTRALES	Eskuina Derecho	<b>3, 4, 35, 5, 6, 7, 9*, 8, 28*, 27</b>	
	Ezkerra Izquierdo	<b>68, 71, 81, 69, 9*, 28*</b>	

\*Bideak zeharkatutako lur-zatia/Parcela atravesada por camino público

LUZERA LONGITUD m.		ZABALERA ANCHURA m.	LURZORU MOTA TIPO DE FIRME		
Hasierara A origen	Partziala Parcial		Hormigoia Hormigón	Lur trinkotua Tierra Compactada	Lurra Tierra
<b>2.475</b>		<b>3</b>	-	-	<b>X</b>
			-	-	-
			-	-	-
			-	-	-
			-	-	-
			-	-	-
			-	-	-
			-	-	-
GUZTIRA: TOTAL: <b>2.475</b>					

∅ 100 m Oartzungo UMtik / 100 m. por T.M. de Oartzun.

∅ 1.304 m. Añarbeko Herri Basotik / 1.304 m. por Monte Comunal Añarbe.





Plan Orokorraren Bulegoa  
Oficina del Plan General


IZENA/DENOMINACIÓN:	<b>03.VIII</b>	KATASTROKO POLIGONOA:	<b>8</b>
KATEGORIA/CATEGORIA:	<b>Bidea/Camino</b>	POLÍGONO CATASTRAL:	

HASIERA/ORIGEN	<b>Sarobesein (Oartzungo UM) / (T.M. de Oartzun)</b>		
AMAIERA/FIN	<b>Argiñozko urgurutzea (Añarbeko Herri Basoa) / (Monte Comunal Añarbe)</b>		
IBILBIDEA/RECORRIDO	<b>Sarobesein, Arritxurieta, Argiñozko urgurutzea</b>		
BIDE-ADARRAK/RAMIFICACIONES	_____		
KATASTROKO LUR-ZATIEN MUGAK LIMITES DE PARCELAS CATASTRALES	Eskuina Derecho	<b>15*, 21</b>	
	Ezkerra Izquierdo	<b>14, 15*, 19, 18</b>	

\*Bideak zeharkatutako lur-zatia/Parcela atravesada por camino público

LUZERA LONGITUD m.		ZABALERA ANCHURA m.	LURZORU MOTA TIPO DE FIRME		
Hasierara A origen	Partziala Parcial		Hormigoia Hormigón	Lur trinkotua Tierra Compactada	Lurra Tierra
<b>674</b>		<b>3</b>	-	-	<b>X</b>
			-	-	-
			-	-	-
			-	-	-
			-	-	-
			-	-	-
			-	-	-
			-	-	-
			-	-	-
GUZTIRA: TOTAL:		<b>674</b>			

∅ 269 m. Añarbeko Herri Basotik / 269 m. por el Monte Comunal Añarbe.






Plan Orokorraren Bulegoa  
Oficina del Plan General


IZENA/DENOMINACIÓN:	<b>03.IX</b>	KATASTROKO POLIGONOA:	<b>8</b>
KATEGORIA/CATEGORIA:	<b>Bidea/Camino</b>	POLÍGONO CATASTRAL:	

HASIERA/ORIGEN	<b>Sarobesein (Oartzungo UM) / (T.M. de Oartzun)</b>		
AMAIERA/FIN	<b>Arroskenea</b>		
IBILBIDEA/RECORRIDO	<b>Arroskenea</b>		
BIDE-ADARRAK/RAMIFICACIONES	_____		
KATASTROKO LUR-ZATIEN MUGAK LIMITES DE PARCELAS CATASTRALES	Eskuina Derecho	<b>15, 10*, 19</b>	
	Ezkerra Izquierdo	<b>22, 10*, 24</b>	

\*Bideak zeharkatutako lur-zatia/Parcela atravesada por camino público

LUZERA LONGITUD m.		ZABALERA ANCHURA m.	LURZORU MOTA TIPO DE FIRME		
Hasierara A origen	Partziala Parcial		Hormigoia Hormigón	Lur trinkotua Tierra Compactada	Lurra Tierra
<b>248</b>		<b>3</b>	<b>X</b>	-	-
			-	-	-
			-	-	-
			-	-	-
			-	-	-
			-	-	-
			-	-	-
			-	-	-
GUZTIRA: TOTAL:		<b>248</b>			







Plan Orokoraren Bulegoa  
Oficina del Plan General

IZENA/DENOMINACIÓN: <b>04</b>	KATASTROKO POLIGONOA:	<b>8</b>
SAILA/CATEGORIA: <b>Herribidea/Camino</b>	POLÍGONO CATASTRAL:	


HASIERA/ORIGEN	<b>Kamiopea (Aranoko UM) / (T.M. de Arano)</b>	
AMAIERA/FIN	<b>Argorri</b>	
IBILBIDEA/RECORRIDO	<b>Kamiopea, Argorri</b>	
BIDE-ADARRAK/RAMIFICACIONES	_____	
KATASTROKO LURSAILEN MUGAK LIMITES DE PARCELAS CATASTRALES	Eskubia Derecho	<b>32, 31*</b>
	Ezkerra Izquierdo	<b>33, 34, 31*, 30</b>

\*Herribideak zeharkatutako lursaila/Parcela atravesada por camino público

LUZERA LONGITUD m.		ZABALERA ANCHURA m.	LURZORU MOTA TIPO DE FIRME		
Hasierara A origen	Partziala Parcial		Hormigoia Hormigón	Lur trinkotua Tierra Compactada	Lurra Tierra
<b>300</b>		<b>3</b>	<b>X</b>	-	-
<b>1.454</b>	<b>1.154</b>	<b>2</b>	-	-	<b>X</b>
			-	-	-
			-	-	-
			-	-	-
			-	-	-
			-	-	-
			-	-	-
GUZTIRA: <b>1.454</b>					
TOTAL:					

¿ NA-4150 eskualde-errepidetik sartzen da (PK-46+800) Aranoko UMan (Nafarroa, 250 m. zubiraino) / Se accede desde la carretera comarcal NA-4150 (PK-46+800) en T.M. de Arano (Nafarroa, 250 m. hasta el puente)

¿ Urumea ibaiaren gaineko zubia, 04 bide publikoari dagokion / El puente sobre el río Urumea, pertenece al camino público 04.







Plan Orokoraren Bulegoa  
Oficina del Plan General


IZENA/DENOMINACIÓN: <b>05</b>	KATASTROKO POLIGONOA:	<b>5</b>
SAILA/CATEGORIA: <b>Herribidea/Camino</b>	POLÍGONO CATASTRAL:	

HASIERA/ORIGEN	<b>Errenteriako Benta (GI-3671 / PK-170)</b>	
AMAIERA/FIN	<b>Floreagaberri</b>	
IBILBIDEA/RECORRIDO	<b>Errenteriako Benta, Floreagazar, Bista-Eder, Floreagaberri</b>	
BIDE-ADARRAK/RAMIFICACIONES	_____	
KATASTROKO LURSAILEN MUGAK LIMITES DE PARCELAS CATASTRALES	Eskubia Derecho	<b>69, 88, 87, 68, 67</b>
	Ezkerra Izquierdo	<b>32, 86</b>

\*Herribideak zeharkatutako lursaila/Parcela atravesada por camino público

LUZERA LONGITUD m.		ZABALERA ANCHURA m.	LURZORU MOTA TIPO DE FIRME		
Hasierara A origen	Partziala Parcial		Hormigoia Hormigón	Lur trinkotua Tierra Compactada	Lurra Tierra
<b>864</b>		<b>3</b>	<b>X</b>	-	-
			-	-	-
			-	-	-
			-	-	-
			-	-	-
			-	-	-
			-	-	-
			-	-	-
			-	-	-
GUZTIRA: <b>864</b>					
TOTAL:					

∅ 582 m. Astigarragako UMan / 582 m. en T.M. de Astigarraga.





Plan Orokoraren Bulegoa  
Oficina del Plan General


IZENA/DENOMINACIÓN:	<b>06</b>	KATASTROKO POLIGONOA:	
KATEGORIA/CATEGORIA:	<b>Bidea/Camino</b>	POLÍGONO CATASTRAL:	<b>3</b>

HASIERA/ORIGEN	<b>Lubeltzagaberri (GI-3671 / PK-1+100)</b>		
AMAIERA/FIN	<b>Tellegiñeta (ER-01.I / PK-10+142)</b>		
IBILBIDEA/RECORRIDO	<b>Lubeltzagaberri, Intziñarte, Tellegiñeta</b>		
BIDE-ADARRAK/RAMIFICACIONES	<b>06.I</b>		
KATASTROKO LUR-ZATIEN MUGAK LIMITES DE PARCELAS CATASTRALES	Eskuina Derecho	<b>15, 16, 42, 25</b>	
	Ezkerra Izquierdo	<b>10, 14, 47, 46, 18</b>	

\*Bideak zeharkatutako lur-zatia/Parcela atravesada por camino público

LUZERA LONGITUD m.		ZABALERA ANCHURA m.	LURZORU MOTA TIPO DE FIRME		
Hasierara A origen	Partziala Parcial		Hormigoia Hormigón	Lur trinkotua Tierra Compactada	Lurra Tierra
<b>476</b>		<b>4</b>	<b>X</b>	-	-
			-	-	-
			-	-	-
			-	-	-
			-	-	-
			-	-	-
			-	-	-
			-	-	-
			-	-	-
GUZTIRA: TOTAL:		<b>476</b>			

? GI-2132 (PK-450) errepidearen azpitik igarotzen da / Pasa por debajo de la GI-2132 (PK-450).





Plan Orokoraren Bulegoa  
Oficina del Plan General

IZENA/DENOMINACIÓN:	<b>06.I</b>	KATASTROKO POLIGONOA:	<b>3</b>
KATEGORIA/CATEGORIA:	<b>Bidea/Camino</b>	POLÍGONO CATASTRAL:	

HASIERA/ORIGEN	<b>Lubeltzagaberri (06 / PK-110)</b>	
AMAIERA/FIN	<b>Bonatxo (08 / PK-11+963)</b>	
IBILBIDEA/RECORRIDO	<b>Lubeltzagaberri, Eguzkitza, Bonatxo</b>	
BIDE-ADARRAK/RAMIFICACIONES	_____	
KATASTROKO LUR-ZATIEN MUGAK LIMITES DE PARCELAS CATASTRALES	Eskuina Derecho	<b>47, 46, 18, 44, 19, 21, 22, 6*, 40, 36*</b>
	Ezkerra Izquierdo	<b>14, 45, 55, 57, 17, 56, 23, 7, 6*, 35, 36*</b>

\*Bideak zeharkatutako lur-zatia/Parcela atravesada por camino público

LUZERA LONGITUD m.		ZABALERA ANCHURA m.	LURZORU MOTA TIPO DE FIRME		
Hasierara A origen	Partziala Parcial		Hormigoia Hormigón	Lur trinkotua Tierra Compactada	Lurra Tierra
<b>598</b>		<b>3</b>	<b>X</b>	-	-
<b>938</b>	<b>340</b>	<b>3</b>	-	<b>X</b>	-
<b>1.156</b>	<b>218</b>	<b>3</b>	<b>X</b>	-	-
			-	-	-
			-	-	-
			-	-	-
			-	-	-
			-	-	-

GUZTIRA:	<b>1.156</b>
TOTAL:	







Plan Orokoraren Bulegoa  
Oficina del Plan General

IZENA/DENOMINACIÓN:	<b>07</b>	KATASTROKO POLIGONOA:	
KATEGORIA/CATEGORIA:	<b>Bidea/Camino</b>	POLÍGONO CATASTRAL:	<b>5-1</b>

HASIERA/ORIGEN	<b>Sareaburu (GI-3671 / PK-1+372)</b>		
AMAIERA/FIN	<b>San Markoko txabala</b>		
IBILBIDEA/RECORRIDO	<b>Sareaburu, Ondartxuloberri, Artxipi, San Markoko txabala</b>		
BIDE-ADARRAK/RAMIFICACIONES	<b>07.I, 07.II, 07.III (07.III.a, 07.III.b, 07.III.c, 07.III.d), 07.IV (07-IV.a)</b>		
KATASTROKO LUR-ZATIEN MUGAK LIMITES DE PARCELAS CATASTRALES	Eskuina Derecho	<b>99, 98, 97, 100, 103, 82* (Katastroko 1 Poligonoa) / (Polígono Catastral 1)</b>	
	Ezkerra Izquierdo	<b>79, 77, 3, 5, 6, 9, 12, 15 (Katastroko 5 Poligonoa) / (Polígono Catastral 5)</b>	


\*Bideak zeharkatutako lur-zatia/Parcela atravesada por camino público

LUZERA LONGITUD m.		ZABALERA ANCHURA m.	LURZORU MOTA TIPO DE FIRME		
Hasierara A origen	Partziala Parcial		Hormigoia Hormigón	Lur trinkotua Tierra Compactada	Lurra Tierra
<b>317</b>		<b>3</b>	<b>X</b>	-	-
<b>559</b>	<b>242</b>	<b>3</b>	$\lambda$	-	-
<b>841</b>	<b>282</b>	<b>3</b>	<b>X</b>	-	-
<b>1.787</b>	<b>946</b>	<b>5</b>	$\lambda$	-	-
			-	-	-
			-	-	-
			-	-	-
			-	-	-
GUZTIRA: TOTAL: <b>1.787</b>					

$\lambda$  Asfaltua / Asfalto.

⊗ 679 m. Donostiako UMan / 679 m. en T.M. de Donostia.

⊗ 1.393 m-ra ibilgailu-aparkaleku bat dago / A 1.393 m. existe un parking de vehículos.







Plan Orokoraren Bulegoa  
Oficina del Plan General


IZENA/DENOMINACIÓN:	<b>07.I</b>	KATASTROKO POLIGONOA:	<b>1</b>
KATEGORIA/CATEGORIA:	<b>Bidea/Camino</b>	POLÍGONO CATASTRAL:	

HASIERA/ORIGEN		<b>Aitzandianeko txokoa (07 / PK-320)</b>
AMAIERA/FIN		<b>Bordaberri (10.II / PK-333)</b>
IBILBIDEA/RECORRIDO		<b>Aitzandianeko txokoa, Sabara, Iturburu, Uretxe, Bordaberri</b>
BIDE-ADARRAK/RAMIFICACIONES		_____
KATASTROKO LUR-ZATIEN MUGAK LIMITES DE PARCELAS CATASTRALES	Eskuina Derecho	<b>98, 99*, 97*, 95*, 88*, 86, 85*, 83*, 37, 158, 154, 155</b>
	Ezkerra Izquierdo	<b>99*, 97*, 95*, 88*, 85*, 83*, 161, 78, 32</b>

\*Bideak zeharkatutako lur-zatia/Parcela atravesada por camino público

LUZERA LONGITUD m.		ZABALERA ANCHURA m.	LURZORU MOTA TIPO DE FIRME		
Hasierara A origen	Partziala Parcial		Hormigoia Hormigón	Lur trinkotua Tierra Compactada	Lurra Tierra
<b>785</b>		<b>3</b>	<b>X</b>	-	-
<b>1.731</b>	<b>946</b>	<b>3</b>	-	-	<b>X</b>
			-	-	-
			-	-	-
			-	-	-
			-	-	-
			-	-	-
			-	-	-
GUZTIRA: TOTAL: <b>1.731</b>					

¿ Lau Haizeta Parkean barne hartuta geratzen da / Queda incluido en el Parque de Lau Haizeta.





Plan Orokorren Bulegoa  
Oficina del Plan General


IZENA/DENOMINACIÓN:	<b>07.II</b>	KATASTROKO POLIGONOA:	<b>1</b>
KATEGORIA/CATEGORIA:	<b>Bidea/Camino</b>	POLÍGONO CATASTRAL:	

HASIERA/ORIGEN		<b>Ondartxabal (07 / PK-574)</b>
AMAIERA/FIN		<b>Uretxe (07.I / PK-542)</b>
IBILBIDEA/RECORRIDO		<b>Ondartxabal, Uretxe</b>
BIDE-ADARRAK/RAMIFICACIONES		_____
KATASTROKO LUR-ZATIEN MUGAK LIMITES DE PARCELAS CATASTRALES	Eskuina Derecho	<b>97, 95*</b>
	Ezkerra Izquierdo	<b>100, 101, 95*</b>

\*Bideak zeharkatutako lur-zatia/Parcela atravesada por camino público

LUZERA LONGITUD m.		ZABALERA ANCHURA m.	LURZORU MOTA TIPO DE FIRME		
Hasierara A origen	Partziala Parcial		Hormigoia Hormigón	Lur trinkotua Tierra Compactada	Lurra Tierra
<b>74</b>		<b>3</b>	-	<b>X</b>	-
<b>300</b>	<b>226</b>	<b>2</b>	-	-	<b>X</b>
			-	-	-
			-	-	-
			-	-	-
			-	-	-
			-	-	-
			-	-	-
GUZTIRA: TOTAL: <b>300</b>					

¿ Sabarako ur-depositurako sarbidea (74 m.) / Acceso al depósito de agua de Sabara (74 m).





Plan Orokorraren Bulegoa  
Oficina del Plan General

IZENA/DENOMINACIÓN:	<b>07.III</b>	KATASTROKO POLIGONOA:	<b>5</b>
KATEGORIA/CATEGORIA:	<b>Bidea/Camino</b>	POLÍGONO CATASTRAL:	


HASIERA/ORIGEN	<b>Ondartxabal (07 / PK-574)</b>	
AMAIERA/FIN	<b>Aitzetako txabala (07.IV.a / PK-170)</b>	
IBILBIDEA/RECORRIDO	<b>Ondartxabal, Aitzondo, Aitzetako Txabala</b>	
BIDE-ADARRAK/RAMIFICACIONES	<b>07.III.a, 07.III.b, 07.III.c, 07.III.d</b>	
KATASTROKO LUR-ZATIEN MUGAK LIMITES DE PARCELAS CATASTRALES	Eskuina Derecho	<b>9, 8, 52, 53*</b>
	Ezkerra Izquierdo	<b>6, 7, 60, 53*</b>

\*Bideak zeharkatutako lur-zatia/Parcela atravesada por camino público

LUZERA LONGITUD m.		ZABALERA ANCHURA m.	LURZORU MOTA TIPO DE FIRME		
Hasierara A origen	Partziala Parcial		Hormigoia Hormigón	Lur trinkotua Tierra Compactada	Lurra Tierra
<b>171</b>		<b>3</b>	<b>X</b>	-	-
<b>275</b>	<b>104</b>	<b>6</b>	λ	-	-
<b>513</b>	<b>238</b>	<b>3</b>	<b>X</b>	-	-
<b>728</b>	<b>215</b>	<b>2</b>	-	-	<b>X</b>
			-	-	-
			-	-	-
			-	-	-
			-	-	-
<b>GUZTIRA:</b>	<b>728</b>				
<b>TOTAL:</b>					

λ Asfaltua (Gaztainmotxetaraino) / Asfalto (hasta Gaztainmotxeta).

⊗ Aitzondo Baserria (hasierara 513 m) / Caserío Aitzondo (a origen 513 m).





Plan Orokoraren Bulegoa  
Oficina del Plan General

IZENA/DENOMINACIÓN:	<b>07.III.a</b>	KATASTROKO POLIGONOA:	<b>5</b>
KATEGORIA/CATEGORIA:	<b>Bidea/Camino</b>	POLÍGONO CATASTRAL:	


HASIERA/ORIGEN		<b>Ondartxabal (07.III / PK-025)</b>
AMAIERA/FIN		<b>Floreagaberri (07.IV.a)</b>
IBILBIDEA/RECORRIDO		<b>Ondartxabal, Lutxuetako kaskoa, Floreagaberri</b>
BIDE-ADARRAK/RAMIFICACIONES		_____
KATASTROKO LUR-ZATIEN MUGAK LIMITES DE PARCELAS CATASTRALES	Eskuina Derecho	<b>7, 60, 46, 68*, 83</b>
	Ezkerra Izquierdo	<b>6, 4, 61, 62, 63, 64, 65, 68*</b>

\*Bideak zeharkatutako lur-zatia/Parcela atravesada por camino público

LUZERA LONGITUD m.		ZABALERA ANCHURA m.	LURZORU MOTA TIPO DE FIRME		
Hasierara A origen	Partziala Parcial		Hormigoia Hormigón	Lur trinkotua Tierra Compactada	Lurra Tierra
<b>500</b>		<b>3</b>	-	<b>X</b>	-
<b>912</b>	<b>412</b>	<b>3</b>	-	-	<b>X</b>
			-	-	-
			-	-	-
			-	-	-
			-	-	-
			-	-	-

GUZTIRA:	<b>912</b>
TOTAL:	









Plan Orokorren Bulegoa  
Oficina del Plan General

IZENA/DENOMINACIÓN:	<b>07.III.b</b>	KATASTROKO POLIGONOA:	<b>5</b>
KATEGORIA/CATEGORIA:	<b>Bidea/Camino</b>	POLÍGONO CATASTRAL:	


HASIERA/ORIGEN		<b>Ondartxabal (07.III / PK-056)</b>
AMAIERA/FIN		<b>Ondartxulobekoa</b>
IBILBIDEA/RECORRIDO		<b>Ondartxabal, Ondartxulo, Ondartxulobekoa</b>
BIDE-ADARRAK/RAMIFICACIONES		_____
KATASTROKO LUR-ZATIEN MUGAK LIMITES DE PARCELAS CATASTRALES	Eskuina Derecho	<b>9, 12*</b>
	Ezkerra Izquierdo	<b>8, 12*</b>

\*Bideak zeharkatutako lur-zatia/Parcela atravesada por camino público

LUZERA LONGITUD m.		ZABALERA ANCHURA m.	LURZORU MOTA TIPO DE FIRME		
Hasierara A origen	Partziala Parcial		Hormigoia Hormigón	Lur trinkotua Tierra Compactada	Lurra Tierra
<b>200</b>		<b>3</b>	<b>X</b>	-	-
			-	-	-
			-	-	-
			-	-	-
			-	-	-
			-	-	-
			-	-	-

GUZTIRA:	<b>200</b>
TOTAL:	







**Plan Orokorren Bulegoa**  
**Oficina del Plan General**


IZENA/DENOMINACIÓN:	<b>07.III.c</b>	KATASTROKO POLIGONOA:	<b>5</b>
KATEGORIA/CATEGORIA:	<b>Bidea/Camino</b>	POLÍGONO CATASTRAL:	

HASIERA/ORIGEN	<b>Lutotxo (07.III / PK-225)</b>		
AMAIERA/FIN	<b>Berrozpin (07.IV.a / PK-075)</b>		
IBILBIDEA/RECORRIDO	<b>Lutotxo, Aitzetako txabala, Berrozpin</b>		
BIDE-ADARRAK/RAMIFICACIONES	_____		
KATASTROKO LUR-ZATIEN MUGAK LIMITES DE PARCELAS CATASTRALES	Eskuina Derecho	<b>52*, 51*, 53*, 50*</b>	
	Ezkerra Izquierdo	<b>52*, 51*, 53*, 50*</b>	

\*Bideak zeharkatutako lur-zatia/Parcela atravesada por camino público

LUZERA LONGITUD m.		ZABALERA ANCHURA m.	LURZORU MOTA TIPO DE FIRME		
Hasierara A origen	Partziala Parcial		Hormigoia Hormigón	Lur trinkotua Tierra Compactada	Lurra Tierra
<b>458</b>		<b>2</b>	-	-	<b>X</b>
			-	-	-
			-	-	-
			-	-	-
			-	-	-
			-	-	-
			-	-	-
			-	-	-
			-	-	-
<b>GUZTIRA:</b>	<b>458</b>				
<b>TOTAL:</b>					

¿ SL-Gi 4 bide-zidorraren ("Txoritokietako Bidea" bide-zidorra) zatia da, Mendiko Bide Zidorraren Udal Sarean barne harturik dagoena / Es parte del SL-Gi 4 (Sendero Local "Camino de Txoritokieta"), perteneciente a la Red Municipal de Senderos de Montaña.





Plan Orokoraren Bulegoa  
Oficina del Plan General


IZENA/DENOMINACIÓN:	<b>07.III.d</b>	KATASTROKO POLIGONOA:	<b>5</b>
KATEGORIA/CATEGORIA:	<b>Bidea/Camino</b>	POLÍGONO CATASTRAL:	

HASIERA/ORIGEN		<b>Gaztainmotxeta (07.III / PK-277)</b>
AMAIERA/FIN		<b>Floreagako gaina (07.III.a / PK-653)</b>
IBILBIDEA/RECORRIDO		<b>Gaztainmotxeta, Euxeneko zokoa, Floreagako gaina</b>
BIDE-ADARRAK/RAMIFICACIONES		_____
KATASTROKO LUR-ZATIEN MUGAK LIMITES DE PARCELAS CATASTRALES	Eskuina Derecho	<b>53, 46*</b>
	Ezkerra Izquierdo	<b>60, 46*</b>

\*Bideak zeharkatutako lur-zatia/Parcela atravesada por camino público

LUZERA LONGITUD m.		ZABALERA ANCHURA m.	LURZORU MOTA TIPO DE FIRME		
Hasierara A origen	Partziala Parcial		Hormigoi a Hormigón	Lur trinkotua Tierra Compactada	Lurra Tierra
<b>323</b>		<b>3</b>	-	-	<b>X</b>
			-	-	-
			-	-	-
			-	-	-
			-	-	-
			-	-	-
			-	-	-
			-	-	-
			-	-	-
GUZTIRA: TOTAL: <b>323</b>					

¿ Sarbidea legez kontra itxita dago metalezko itxiera batekin /El acceso se encuentra ilegalmente cerrado mediante un cierre metálico.





Plan Orokoraren Bulegoa  
Oficina del Plan General

IZENA/DENOMINACIÓN:	<b>07.IV</b>	KATASTROKO POLIGONOA:	<b>5</b>
KATEGORIA/CATEGORIA:	<b>Bidea/Camino</b>	POLÍGONO CATASTRAL:	


HASIERA/ORIGEN	<b>Artxipi (07 / PK-1+187)</b>		
AMAIERA/FIN	<b>Txoritokieta</b>		
IBILBIDEA/RECORRIDO	<b>Artxipi, Berrozpin, Txoritokieta</b>		
BIDE-ADARRAK/RAMIFICACIONES	<b>07.IV.a</b>		
KATASTROKO LUR-ZATIEN MUGAK LIMITES DE PARCELAS CATASTRALES	Eskuina Derecho	<b>30, 27, 17*, 16, 45, 58*</b>	
	Ezkerra Izquierdo	<b>18, 15, 13, 48, 49, 17*, 58*</b>	

\*Bideak zeharkatutako lur-zatia/Parcela atravesada por camino público

LUZERA LONGITUD m.		ZABALERA ANCHURA m.	LURZORU MOTA TIPO DE FIRME		
Hasierara A origen	Partziala Parcial		Hormigoia Hormigón	Lur trinkotua Tierra Compactada	Lurra Tierra
<b>1.285</b>		<b>3</b>	λ	-	-
			-	-	-
			-	-	-
			-	-	-
			-	-	-
			-	-	-
			-	-	-
			-	-	-
GUZTIRA: TOTAL: <b>1.285</b>					

λ Asfaltua / Asfalto.

¿ 337 m-ra, pista bat Arkaitzaundiko begiratokirantz bideratzen da / A 337 m., sale una pista hacia el mirador de Arkaitzaundi.







Plan Orokorren Bulegoa  
Oficina del Plan General


IZENA/DENOMINACIÓN:	<b>07.IV.a</b>	KATASTROKO POLIGONOA:	<b>5</b>
KATEGORIA/CATEGORIA:	<b>Bidea/Camino</b>	POLÍGONO CATASTRAL:	

HASIERA/ORIGEN	<b>Berrozpin (07.IV / PK-300)</b>	
AMAIERA/FIN	<b>Floreagaberri</b>	
IBILBIDEA/RECORRIDO	<b>Berrozpin, Iturriko txokoa, Floreagaberri</b>	
BIDE-ADARRAK/RAMIFICACIONES	_____	
KATASTROKO LUR-ZATIEN MUGAK LIMITES DE PARCELAS CATASTRALES	Eskuina Derecho	<b>48, 49, 53*, 56, 55, 54, 85, 59</b>
	Ezkerra Izquierdo	<b>50, 53*, 47, 83</b>

\*Bideak zeharkatutako lur-zatia/Parcela atravesada por camino público

LUZERA LONGITUD m.		ZABALERA ANCHURA m.	LURZORU MOTA TIPO DE FIRME		
Hasierara A origen	Partziala Parcial		Hormigoia Hormigón	Lur trinkotua Tierra Compactada	Lurra Tierra
<b>746</b>		<b>2</b>	-	-	<b>X</b>
			-	-	-
			-	-	-
			-	-	-
			-	-	-
			-	-	-
			-	-	-
			-	-	-
			-	-	-
GUZTIRA: TOTAL: <b>746</b>					

¿ SL-Gi 4 bide-zidorraren ("Txoritokietako Bidea" bide-zidorra) zatia da, Mendiko Bide Zidorraren Udal Sarean barne harturik dagoena / Es parte del SL-Gi 4 (Sendero Local "Camino de Txoritokieta"), perteneciente a la Red Municipal de Senderos de Montaña.





Plan Orokoraren Bulegoa  
Oficina del Plan General

IZENA/DENOMINACIÓN:	<b>07.V</b>	KATASTROKO POLIGONOA:	<b>1</b>
KATEGORIA/CATEGORIA:	<b>Bidea/Camino</b>	POLÍGONO CATASTRAL:	


HASIERA/ORIGEN	<b>San Markoko txabala (07 / PK-1+593)</b>		
AMAIERA/FIN	<b>Kutarro (ER-02.I / PK-497) (Donostiako UM) / (T.M. de Donostia)</b>		
IBILBIDEA/RECORRIDO	<b>San Markoko txabalaren azpia, Epertxulo, Kutarro</b>		
BIDE-ADARRAK/RAMIFICACIONES	_____		
KATASTROKO LUR-ZATIEN MUGAK LIMITES DE PARCELAS CATASTRALES	Eskuina Derecho	<b>82*, 88, 38, 81, 160*</b>	
	Ezkerra Izquierdo	<b>82*, 160*</b>	

\*Bideak zeharkatutako lur-zatia/Parcela atravesada por camino público

LUZERA LONGITUD m.		ZABALERA ANCHURA m.	LURZORU MOTA TIPO DE FIRME		
Hasierara A origen	Partziala Parcial		Hormigoia Hormigón	Lur trinkotua Tierra Compactada	Lurra Tierra
<b>1.297</b>		<b>4</b>	-	-	<b>X</b>
			-	-	-
			-	-	-
			-	-	-
			-	-	-
			-	-	-
			-	-	-
			-	-	-
			-	-	-
GUZTIRA: TOTAL: <b>1.297</b>					

⊗ 519 m Donostiako UMan / 519 m. por T.M. de Donostia.

⊗ Lau Haizeta Parkean barne hartuta dago / Se halla incluido dentro del Parque de Lau Haizeta.





Plan Orokoraren Bulegoa  
Oficina del Plan General

IZENA/DENOMINACIÓN:	<b>08</b>	KATASTROKO POLIGONOA:	
KATEGORIA/CATEGORIA:	<b>Bidea/Camino</b>	POLÍGONO CATASTRAL:	<b>3</b>

HASIERA/ORIGEN	<b>Zamalbide (GI-3671 / PK-1+470)</b>	
AMAIERA/FIN	<b>Bonatxo (06-I / PK-928)</b>	
IBILBIDEA/RECORRIDO	<b>Zamalbide, Gure Nahia, Loinaz (Bordatxuri), Bordondo, Bonatxo</b>	
BIDE-ADARRAK/RAMIFICACIONES	_____	
KATASTROKO LUR-ZATIEN MUGAK LIMITES DE PARCELAS CATASTRALES	Eskuina Derecho	<b>12*, 53, 9, 7*, 6*</b>
	Ezkerra Izquierdo	<b>12*, 7*, 39, 6*</b>

\*Bideak zeharkatutako lur-zatia/Parcela atravesada por camino público

LUZERA LONGITUD m.		ZABALERA ANCHURA m.	LURZORU MOTA TIPO DE FIRME		
Hasierara A origen	Partziala Parcial		Hormigoia Hormigón	Lur trinkotua Tierra Compactada	Lurra Tierra
<b>487</b>		<b>3</b>	<b>X</b>	-	-
<b>803</b>	<b>316</b>	<b>2</b>	-	-	<b>X</b>
			-	-	-
			-	-	-
			-	-	-
			-	-	-
			-	-	-
			-	-	-
			-	-	-
GUZTIRA: TOTAL:	<b>803</b>				

¿ Hormigoia Bonatxoraino (487 m) / Hormigón hasta Bonatxo (487 m).





Plan Orokoraren Bulegoa  
Oficina del Plan General

IZENA/DENOMINACIÓN:	<b>09</b>	KATASTROKO POLIGONOA:	<b>1</b>
KATEGORIA/CATEGORIA:	<b>Bidea/Camino</b>	POLÍGONO CATASTRAL:	


HASIERA/ORIGEN	<b>Isatseko malda (GI-367/PK-2+750)</b>		
AMAIERA/FIN	<b>Isatse baserria</b>		
IBILBIDEA/RECORRIDO	<b>Isatseko malda, Isatse baserria</b>		
BIDE-ADARRAK/RAMIFICACIONES	<b>09.1</b>		
KATASTROKO LUR-ZATIEN MUGAK LIMITES DE PARCELAS CATASTRALES	Eskuina Derecho	<b>87*</b>	
	Ezkerra Izquierdo	<b>87*</b>	

\*Bideak zeharkatutako lur-zatia/Parcela atravesada por camino público

LUZERA LONGITUD m.		ZABALERA ANCHURA m.	LURZORU MOTA TIPO DE FIRME		
Hasierara A origen	Partziala Parcial		Hormigoia Hormigón	Lur trinkotua Tierra Compactada	Lurra Tierra
<b>184</b>		<b>3</b>	<b>X</b>	-	-
			-	-	-
			-	-	-
			-	-	-
			-	-	-
			-	-	-
			-	-	-

GUZTIRA:	<b>184</b>
TOTAL:	









Plan Orokoraren Bulegoa  
Oficina del Plan General

IZENA/DENOMINACIÓN:	<b>09.I</b>	KATASTROKO POLIGONOA:	<b>1</b>
KATEGORIA/CATEGORIA:	<b>Bidea/Camino</b>	POLÍGONO CATASTRAL:	


HASIERA/ORIGEN		<b>Isatse baserria (09 / PK-184)</b>
AMAIERA/FIN		<b>Etxetxiki (GI-3671 / PK-2+043)</b>
IBILBIDEA/RECORRIDO		<b>Isatse baserria, Sabaraerreka, Etxetxiki</b>
BIDE-ADARRAK/RAMIFICACIONES		_____
KATASTROKO LUR-ZATIEN MUGAK LIMITES DE PARCELAS CATASTRALES	Eskuina Derecho	<b>164, 88, 167*, 91*, 92</b>
	Ezkerra Izquierdo	<b>87, 90, 89, 167*, 89</b>

\*Bideak zeharkatutako lur-zatia/Parcela atravesada por camino público

LUZERA LONGITUD m.		ZABALERA ANCHURA m.	LURZORU MOTA TIPO DE FIRME		
Hasierara A origen	Partziala Parcial		Hormigoia Hormigón	Lur trinkotua Tierra Compactada	Lurra Tierra
<b>556</b>		<b>2</b>	-	-	<b>X</b>
			-	-	-
			-	-	-
			-	-	-
			-	-	-
			-	-	-
			-	-	-

GUZTIRA:	<b>556</b>
TOTAL:	







Plan Orokorraren Bulegoa  
Oficina del Plan General

IZENA/DENOMINACIÓN:	<b>10</b>	KATASTROKO POLIGONOA:	<b>1</b>
KATEGORIA/CATEGORIA:	<b>Bidea/Camino</b>	POLÍGONO CATASTRAL:	


HASIERA/ORIGEN	<b>Txirrita</b>		
AMAIERA/FIN	<b>Abringoikoa</b>		
IBILBIDEA/RECORRIDO	<b>Txirrita, Morrontxo, Guk Egina, Abringoikoa</b>		
BIDE-ADARRAK/RAMIFICACIONES	<b>10.I, (10.I.a, 10.I.b), 10.II, 10.III</b>		
KATASTROKO LUR-ZATIEN MUGAK LIMITES DE PARCELAS CATASTRALES	Eskuina Derecho	<b>35, 29</b>	
	Ezkerra Izquierdo	<b>37, 36, 34, 171, 169, 31</b>	

\*Bideak zeharkatutako lur-zatia/Parcela atravesada por camino público

LUZERA LONGITUD m.		ZABALERA ANCHURA m.	LURZORU MOTA TIPO DE FIRME		
Hasierara A origen	Partziala Parcial		Hormigoia Hormigón	Lur trinkotua Tierra Compactada	Lurra Tierra
<b>966</b>		<b>3</b>	<b>X</b>	-	-
			-	-	-
			-	-	-
			-	-	-
			-	-	-
			-	-	-
			-	-	-

GUZTIRA:	<b>966</b>
TOTAL:	







Plan Orokoraren Bulegoa  
Oficina del Plan General

IZENA/DENOMINACIÓN:	<b>10.I</b>	KATASTROKO POLIGONOA:	<b>1</b>
KATEGORIA/CATEGORIA:	<b>Bidea/Camino</b>	POLÍGONO CATASTRAL:	


HASIERA/ORIGEN	<b>Txirrita (10 / PK-076)</b>	
AMAIERA/FIN	<b>Loinazenea</b>	
IBILBIDEA/RECORRIDO	<b>Txirrita, Txirritaerreka, Loinazenea</b>	
BIDE-ADARRAK/RAMIFICACIONES	<b>10.I.a, 10.I.b</b>	
KATASTROKO LUR-ZATIEN MUGAK LIMITES DE PARCELAS CATASTRALES	Eskuina Derecho	<b>37, 83*</b>
	Ezkerra Izquierdo	<b>156, 84, 148, 83*</b>

\*Bideak zeharkatutako lur-zatia/Parcela atravesada por camino público

LUZERA LONGITUD m.		ZABALERA ANCHURA m.	LURZORU MOTA TIPO DE FIRME		
Hasierara A origen	Partziala Parcial		Hormigoia Hormigón	Lur trinkotua Tierra Compactada	Lurra Tierra
<b>196</b>		<b>3</b>	<b>X</b>	-	-
			-	-	-
			-	-	-
			-	-	-
			-	-	-
			-	-	-
			-	-	-

GUZTIRA:	<b>196</b>
TOTAL:	







Plan Orokorraren Bulegoa  
Oficina del Plan General


IZENA/DENOMINACIÓN:	<b>10.I.a</b>	KATASTROKO POLIGONOA:	<b>1</b>
KATEGORIA/CATEGORIA:	<b>Bidea/Camino</b>	POLÍGONO CATASTRAL:	

HASIERA/ORIGEN		<b>Loinazenea (10.I / PK-196)</b>	
AMAIERA/FIN		<b>Loinazenea gaina (07.I / PK-1+247)</b>	
IBILBIDEA/RECORRIDO		<b>Loinazenea, Loinazenea gaina</b>	
BIDE-ADARRAK/RAMIFICACIONES		_____	
KATASTROKO LUR-ZATIEN MUGAK LIMITES DE PARCELAS CATASTRALES	Eskuina Derecho	<b>83*</b>	
	Ezkerra Izquierdo	<b>83*</b>	

\*Bideak zeharkatutako lur-zatia/Parcela atravesada por camino público

LUZERA LONGITUD m.		ZABALERA ANCHURA m.	LURZORU MOTA TIPO DE FIRME		
Hasierara A origen	Partziala Parcial		Hormigoia Hormigón	Lur trinkotua Tierra Compactada	Lurra Tierra
<b>123</b>		<b>2</b>	-	-	<b>X</b>
			-	-	-
			-	-	-
			-	-	-
			-	-	-
			-	-	-
			-	-	-
			-	-	-
GUZTIRA: TOTAL:					
	<b>123</b>				

¿ Lau Haizeta Parkean barne hartuta dago / Se halla incluido dentro del Parque de Lau Haizeta.







Plan Orokoraren Bulegoa  
Oficina del Plan General

IZENA/DENOMINACIÓN:	<b>10.I.b</b>	KATASTROKO POLIGONOA:	<b>1</b>
KATEGORIA/CATEGORIA:	<b>Bidea/Camino</b>	POLÍGONO CATASTRAL:	


HASIERA/ORIGEN	<b>Loinazenea (10.I / PK-175)</b>		
AMAIERA/FIN	<b>Isatse (09)</b>		
IBILBIDEA/RECORRIDO	<b>Loinazenea, Isatse</b>		
BIDE-ADARRAK/RAMIFICACIONES	_____		
KATASTROKO LUR-ZATIEN MUGAK LIMITES DE PARCELAS CATASTRALES	Eskuina Derecho	<b>83, 164</b>	
	Ezkerra Izquierdo	<b>148, 87</b>	

\*Bideak zeharkatutako lur-zatia/Parcela atravesada por camino público

LUZERA LONGITUD m.		ZABALERA ANCHURA m.	LURZORU MOTA TIPO DE FIRME		
Hasierara A origen	Partziala Parcial		Hormigoia Hormigón	Lur trinkotua Tierra Compactada	Lurra Tierra
<b>175</b>		<b>2</b>	-	-	<b>X</b>
			-	-	-
			-	-	-
			-	-	-
			-	-	-
			-	-	-
			-	-	-
			-	-	-
			-	-	-
<b>GUZTIRA:</b>	<b>175</b>				
<b>TOTAL:</b>					

¿ Erabiltzeari utzi zaio / En desuso.

¿ Lau Haizeta Parkean barne hartuta dago / Se halla incluido dentro del Parque de Lau Haizeta.





Plan Orokoraren Bulegoa  
Oficina del Plan General


IZENA/DENOMINACIÓN:	<b>10.II</b>	KATASTROKO POLIGONOA:	<b>1</b>
KATEGORIA/CATEGORIA:	<b>Bidea/Camino</b>	POLÍGONO CATASTRAL:	

HASIERA/ORIGEN		<b>Morrontxo azpia (10 / PK-385)</b>
AMAIERA/FIN		<b>Lapaseneko iturria (Donostiako UM) / (T.M. de Donostia)</b>
IBILBIDEA/RECORRIDO		<b>Morrontxo azpia, Karobiondoa, Lapaseneko iturria</b>
BIDE-ADARRAK/RAMIFICACIONES		_____
KATASTROKO LUR-ZATIEN MUGAK LIMITES DE PARCELAS CATASTRALES	Eskuina Derecho	<b>36*, 34, 171, 169, 31*</b>
	Ezkerra Izquierdo	<b>37, 36*, 158, 32, 31*</b>

\*Bideak zeharkatutako lur-zatia/Parcela atravesada por camino público

LUZERA LONGITUD m.		ZABALERA ANCHURA m.	LURZORU MOTA TIPO DE FIRME		
Hasierara A origen	Partziala Parcial		Hormigoia Hormigón	Lur trinkotua Tierra Compactada	Lurra Tierra
<b>561</b>		<b>3</b>	-	-	<b>X</b>
			-	-	-
			-	-	-
			-	-	-
			-	-	-
			-	-	-
			-	-	-
			-	-	-
GUZTIRA: TOTAL:		<b>561</b>			

∅ 229 m Lau Haizeta Parkearen barruan daude/ 229 m. se hallan dentro del Parque de Lau Haizeta.





Plan Orokoraren Bulegoa  
Oficina del Plan General

IZENA/DENOMINACIÓN:	<b>10.III</b>	KATASTROKO POLIGONOA:	<b>1</b>
KATEGORIA/CATEGORIA:	<b>Bidea/Camino</b>	POLÍGONO CATASTRAL:	

HASIERA/ORIGEN		<b>Abringoikoa (10 / PK-966)</b>
AMAIERA/FIN		<b>Abrinbekoa azpia (Donostiako UM) / (T.M. de Donostia)</b>
IBILBIDEA/RECORRIDO		<b>Abringoikoa, Abrinbekoa, Abrinbekoa azpia</b>
BIDE-ADARRAK/RAMIFICACIONES		_____
KATASTROKO LUR-ZATIEN MUGAK LIMITES DE PARCELAS CATASTRALES	Eskuina Derecho	<b>31*</b>
	Ezkerra Izquierdo	<b>31*</b>

\*Bideak zeharkatutako lur-zatia/Parcela atravesada por camino público

LUZERA LONGITUD m.		ZABALERA ANCHURA m.	LURZORU MOTA TIPO DE FIRME		
Hasierara A origen	Partziala Parcial		Hormigoia Hormigón	Lur trinkotua Tierra Compactada	Lurra Tierra
<b>85</b>		<b>3</b>	<b>X</b>	-	-
<b>143</b>	<b>58</b>	<b>3</b>	-	<b>X</b>	-
			-	-	-
			-	-	-
			-	-	-
			-	-	-
			-	-	-

GUZTIRA:	<b>143</b>
TOTAL:	







Plan Orokoraren Bulegoa  
Oficina del Plan General

IZENA/DENOMINACIÓN:	<b>11</b>	KATASTROKO POLIGONOA:	<b>1</b>
KATEGORIA/CATEGORIA:	<b>Bidea/Camino</b>	POLÍGONO CATASTRAL:	


HASIERA/ORIGEN	<b>Txirritabekoa</b>		
AMAIERA/FIN	<b>Maleoko gaina</b>		
IBILBIDEA/RECORRIDO	<b>Txirritabekoa, Tobar, Tobartxiki, Gamongoia, Gamonberri, Otsuanea, Maleo, Maleoko gaina</b>		
BIDE-ADARRAK/RAMIFICACIONES	<b>11.I, 11.II, 11.III</b>		
KATASTROKO LUR-ZATIEN MUGAK LIMITES DE PARCELAS CATASTRALES	Eskuina Derecho	<b>48, 47, 42, 165, 25, 24, 23</b>	
	Ezkerra Izquierdo	<b>Txirrita-Maleo Industria Poligonoa / Polígono Industrial Txirrita-Maleo</b>	

\*Bideak zeharkatutako lur-zatia/Parcela atravesada por camino público

LUZERA LONGITUD m.		ZABALERA ANCHURA m.	LURZORU MOTA TIPO DE FIRME		
Hasierara A origen	Partziala Parcial		Hormigoia Hormigón	Lur trinkotua Tierra Compactada	Lurra Tierra
<b>1.339</b>		<b>3</b>	<b>X</b>	-	-
			-	-	-
			-	-	-
			-	-	-
			-	-	-
			-	-	-
			-	-	-

GUZTIRA:	<b>1.339</b>
TOTAL:	









Plan Orokorraren Bulegoa  
Oficina del Plan General

IZENA/DENOMINACIÓN:	<b>11.I</b>	KATASTROKO POLIGONOA:	<b>1</b>
KATEGORIA/CATEGORIA:	<b>Bidea/Camino</b>	POLÍGONO CATASTRAL:	


HASIERA/ORIGEN	<b>Tobar (11 / PK-417)</b>		
AMAIERA/FIN	<b>Juanitaenea azpia</b>		
IBILBIDEA/RECORRIDO	<b>Tobar, Tobarko gaina, Juanitaenea, Jaunitaenea azpia</b>		
BIDE-ADARRAK/RAMIFICACIONES	_____		
KATASTROKO LUR-ZATIEN MUGAK LIMITES DE PARCELAS CATASTRALES	Eskuina Derecho	<b>47, 49</b>	
	Ezkerra Izquierdo	<b>42, 45, 58, 144, 59</b>	

\*Bideak zeharkatutako lur-zatia/Parcela atravesada por camino público

LUZERA LONGITUD m.		ZABALERA ANCHURA m.	LURZORU MOTA TIPO DE FIRME		
Hasierara A origen	Partziala Parcial		Hormigoia Hormigón	Lur trinkotua Tierra Compactada	Lurra Tierra
<b>140</b>		<b>3</b>	-	<b>X</b>	-
<b>314</b>	<b>174</b>	<b>2</b>	-	-	<b>X</b>
			-	-	-
			-	-	-
			-	-	-
			-	-	-
			-	-	-

GUZTIRA:	<b>314</b>
TOTAL:	







Plan Orokorraren Bulegoa  
Oficina del Plan General


IZENA/DENOMINACIÓN:	<b>11.II</b>	KATASTROKO POLIGONOA:	<b>1</b>
KATEGORIA/CATEGORIA:	<b>Bidea/Camino</b>	POLÍGONO CATASTRAL:	

HASIERA/ORIGEN	<b>Gamongoia (11 / PK-778)</b>		
AMAIERA/FIN	<b>Gatzelune (A-8 autobideko muga) / (muga autopista A-8)</b>		
IBILBIDEA/RECORRIDO	<b>Gamongoia, Gamongo ur biltegia/depósito de agua de Gamon, Gatzelune</b>		
BIDE-ADARRAK/RAMIFICACIONES	_____		
KATASTROKO LUR-ZATIEN MUGAK LIMITES DE PARCELAS CATASTRALES	Eskuina Derecho	<b>61, 165, 166</b>	
	Ezkerra Izquierdo	<b>25, 63</b>	

\*Bideak zeharkatutako lur-zatia/Parcela atravesada por camino público

Hasierara A origen	LUZERA LONGITUD m.		ZABALERA ANCHURA m.	LURZORU MOTA TIPO DE FIRME		
	Partziala Parcial			Hormigoia Hormigón	Lur trinkotua Tierra Compactada	Lurra Tierra
<b>290</b>			<b>3</b>	-	<b>X</b>	-
				-	-	-
				-	-	-
				-	-	-
				-	-	-
				-	-	-
				-	-	-
				-	-	-
<b>GUZTIRA:</b>						
<b>TOTAL:</b>	<b>290</b>					







**Plan Orokoraren Bulegoa**  
**Oficina del Plan General**

IZENA/DENOMINACIÓN:	<b>11.III</b>	KATASTROKO POLIGONOA:	<b>1</b>
KATEGORIA/CATEGORIA:	<b>Bidea/Camino</b>	POLÍGONO CATASTRAL:	

HASIERA/ORIGEN		<b>Gamonberri (11 / PK-890)</b>	
AMAIERA/FIN		<b>Amanbea (A-8 autobideko muga) / (muga autopista A-8)</b>	
IBILBIDEA/RECORRIDO		<b>Gamonberri, Amanbea</b>	
BIDE-ADARRAK/RAMIFICACIONES		_____	
KATASTROKO LUR-ZATIEN MUGAK LIMITES DE PARCELAS CATASTRALES	Eskuina Derecho	<b>25*</b>	
	Ezkerra Izquierdo	<b>25*</b>	

\*Bideak zeharkatutako lur-zatia/Parcela atravesada por camino público

LUZERA LONGITUD m.		ZABALERA ANCHURA m.	LURZORU MOTA TIPO DE FIRME		
Hasierara A origen	Partziala Parcial		Hormigoia Hormigón	Lur trinkotua Tierra Compactada	Lurra Tierra
<b>203</b>		<b>3</b>	-	<b>X</b>	-
			-	-	-
			-	-	-
			-	-	-
			-	-	-
			-	-	-
			-	-	-
			-	-	-
			-	-	-
GUZTIRA: TOTAL: <b>203</b>					

? A-8 autobidearen azpitik jarraitzen du Beraun auzoko kiroldegiraino / Continúa por debajo de la autopista A-8 hasta la zona deportiva del barrio de Beraun.





Plan Orokoraren Bulegoa  
Oficina del Plan General


IZENA/DENOMINACIÓN:	<b>12</b>	KATASTROKO POLIGONOA:	
KATEGORIA/CATEGORIA:	<b>Bidea/Camino</b>	POLÍGONO CATASTRAL:	<b>2</b>

HASIERA/ORIGEN		<b>Masti (GI-3671 / PK-2+717)</b>
AMAIERA/FIN		<b>Bidegurutzeta (14 / PK-190)</b>
IBILBIDEA/RECORRIDO		<b>Masti, Sagardi, Lusioalde, Urkiola, Egibarren, Tolarieta, Bidegurutzeta</b>
BIDE-ADARRAK/RAMIFICACIONES		_____
KATASTROKO LUR-ZATIEN MUGAK LIMITES DE PARCELAS CATASTRALES	Eskuina Derecho	<b>84, 134, 160, 124, 122*, 121*, 145, 149, 150*, 139, 117*, 43, 151</b>
	Ezkerra Izquierdo	<b>27, 125, 28, 122*, 121*, 144, 39, 163, 117*, 40</b>

\*Bideak zeharkatutako lur-zatia/Parcela atravesada por camino público

LUZERA LONGITUD m.		ZABALERA ANCHURA m.	LURZORU MOTA TIPO DE FIRME		
Hasierara A origen	Partziala Parcial		Hormigoia Hormigón	Lur trinkotua Tierra Compactada	Lurra Tierra
<b>566</b>		<b>4</b>	<b>X</b>	-	-
<b>1.137</b>	<b>571</b>	<b>3</b>	-	-	<b>X</b>
			-	-	-
			-	-	-
			-	-	-
			-	-	-
			-	-	-
			-	-	-
			-	-	-
GUZTIRA: TOTAL: <b>1.137</b>					

¿ Hormigoia Tolarietaraino (566 m) / Hormigón hasta Tolarieta (566 m).







Plan Orokoraren Bulegoa  
Oficina del Plan General

IZENA/DENOMINACIÓN:	<b>13</b>	KATASTROKO POLIGONOA:	
KATEGORIA/CATEGORIA:	<b>Bidea/Camino</b>	POLÍGONO CATASTRAL:	<b>3</b>

HASIERA/ORIGEN	<b>Gurutzetxo (GI-3672 / PK-378)</b>		
AMAIERA/FIN	<b>Añabitarte aldea (Oartzungo UM) / (T.M. de Oartzun)</b>		
IBILBIDEA/RECORRIDO	<b>Gurutzetxo, Azañetako gaina, Añabitarte</b>		
BIDE-ADARRAK/RAMIFICACIONES	<b>13.1</b>		
KATASTROKO LUR-ZATIEN MUGAK LIMITES DE PARCELAS CATASTRALES	Eskuina Derecho	<b>12, 2, 48*</b>	
	Ezkerra Izquierdo	<b>49, 1, 48*</b>	


\*Bideak zeharkatutako lur-zatia/Parcela atravesada por camino público

LUZERA LONGITUD m.		ZABALERA ANCHURA m.	LURZORU MOTA TIPO DE FIRME		
Hasierara A origen	Partziala Parcial		Hormigoia Hormigón	Lur trinkotua Tierra Compactada	Lurra Tierra
<b>100</b>		<b>10</b>	λ	-	-
<b>393</b>	<b>293</b>	<b>4</b>	X	-	-
			-	-	-
			-	-	-
			-	-	-
			-	-	-

GUZTIRA:	<b>393</b>
TOTAL:	

λ Asaltua / Asfalto

¿ GI-2132raino (PK-12+054) jarraitzen du, Txikierdi baserriaren inguruan, Oartzungo UMan / Continúa hasta la GI-2132 (PK-12+054), junto al caserío Txikierdi en el T.M. de Oartzun.





Plan Orokoraren Bulegoa  
Oficina del Plan General


IZENA/DENOMINACIÓN:	<b>13.I</b>	KATASTROKO POLIGONOA:	
KATEGORIA/CATEGORIA:	<b>Bidea/Camino</b>	POLÍGONO CATASTRAL:	<b>3</b>

HASIERA/ORIGEN	<b>Gurutzetxo (13 / PK-022)</b>		
AMAIERA/FIN	<b>Bonatxo azpia (06.I / PK-1+110)</b>		
IBILBIDEA/RECORRIDO	<b>Gurutzetxo, Belabaratz, Belazkoerreka, Bonatxo azpia</b>		
BIDE-ADARRAK/RAMIFICACIONES	_____		
KATASTROKO LUR-ZATIEN MUGAK LIMITES DE PARCELAS CATASTRALES	Eskuina Derecho	<b>2*, 39, 6*, 35*</b>	
	Ezkerra Izquierdo	<b>2*, 33, 6*, 35*</b>	

\*Bideak zeharkatutako lur-zatia/Parcela atravesada por camino público

LUZERA LONGITUD m.		ZABALERA ANCHURA m.	LURZORU MOTA TIPO DE FIRME		
Hasierara A origen	Partziala Parcial		Hormigoia Hormigón	Lur trinkotua Tierra Compactada	Lurra Tierra
<b>225</b>		<b>4</b>	λ	-	-
<b>820</b>	<b>595</b>	<b>2</b>	-	-	<b>X</b>
			-	-	-
			-	-	-
			-	-	-
			-	-	-
			-	-	-
			-	-	-
			-	-	-
GUZTIRA: TOTAL: <b>820</b>					

λ Asfaltua Belabaratzerraino (225 m) / Asfalto hasta Belabaratz (225 m).





Plan Orokoraren Bulegoa  
Oficina del Plan General

IZENA/DENOMINACIÓN:	<b>14</b>	KATASTROKO POLIGONOA:	
KATEGORIA/CATEGORIA:	<b>Bidea/Camino</b>	POLÍGONO CATASTRAL:	<b>2</b>

HASIERA/ORIGEN	<b>Paskutxulo (GI-3672 / PK-700)</b>	
AMAIERA/FIN	<b>Egiluzealde</b>	
IBILBIDEA/RECORRIDO	<b>Paskutxulo, Bidegurutzeta, Erdikoetxea, Sagastibarren, Egiluzealde</b>	
BIDE-ADARRAK/RAMIFICACIONES	_____	
KATASTROKO LUR-ZATIEN MUGAK LIMITES DE PARCELAS CATASTRALES	Eskuina Derecho	<b>44, 45, 42, 41, 156, 38*, 29</b>
	Ezkerre Izquierdo	<b>43, 40, 163, 164, 39, 38*, 36, 35</b>

\*Bideak zeharkatutako lur-zatia/Parcela atravesada por camino público

LUZERA LONGITUD m.		ZABALERA ANCHURA m.	LURZORU MOTA TIPO DE FIRME		
Hasierara A origen	Partziala Parcial		Hormigoia Hormigón	Lur trinkotua Tierra Compactada	Lurra Tierra
<b>614</b>		<b>4</b>	<b>X</b>	-	-
<b>959</b>	<b>345</b>	<b>3</b>	-	-	<b>X</b>
			-	-	-
			-	-	-
			-	-	-
			-	-	-
			-	-	-
			-	-	-
			-	-	-
GUZTIRA: TOTAL:	<b>959</b>				

¿ Hormigoia Egiluze granjaraino (614 m) / Hormigón hasta la granja Egiluze (614 m).





Plan Orokoraren Bulegoa  
Oficina del Plan General

IZENA/DENOMINACIÓN:	<b>15</b>	KATASTROKO POLIGONOA:	
KATEGORIA/CATEGORIA:	<b>Bidea/Camino</b>	POLÍGONO CATASTRAL:	<b>2</b>


HASIERA/ORIGEN	<b>Zentolen aldea (GI-3672 / PK-1+332)</b>	
AMAIERA/FIN	<b>Sagastibarren</b>	
IBILBIDEA/RECORRIDO	<b>Zentolen aldea, Egiburugoikoa, Egiburubekoa, Egiburutxiki, Sagastibarren</b>	
BIDE-ADARRAK/RAMIFICACIONES	_____	
KATASTROKO LUR-ZATIEN MUGAK LIMITES DE PARCELAS CATASTRALES	Eskuina Derecho	<b>47, 46*, 167, 159, 23, 21, 17</b>
	Ezkerra Izquierdo	<b>46*, 49, 137, 168, 37, 32, 30</b>

\*Bideak zeharkatutako lur-zatia/Parcela atravesada por camino público

LUZERA LONGITUD m.		ZABALERA ANCHURA m.	LURZORU MOTA TIPO DE FIRME		
Hasierara A origen	Partziala Parcial		Hormigoia Hormigón	Lur trinkotua Tierra Compactada	Lurra Tierra
<b>100</b>		<b>10</b>	<b>λ</b>	-	-
<b>556</b>	<b>456</b>	<b>4</b>	<b>X</b>	-	-
<b>964</b>	<b>408</b>	<b>2</b>	-	-	<b>X</b>
			-	-	-
			-	-	-
			-	-	-
			-	-	-
			-	-	-
			-	-	-
GUZTIRA: TOTAL:					
	<b>964</b>				

λ Asfalua / Asfalto

? Hormigoia Egiburubekoaraino (456 m) / Hormigón hasta Egiburubekoa (456 m).







Plan Orokorren Bulegoa  
Oficina del Plan General

IZENA/DENOMINACIÓN:	<b>16</b>	KATASTROKO POLIGONOA:	
KATEGORIA/CATEGORIA:	<b>Bidea/Camino</b>	POLÍGONO CATASTRAL:	<b>2</b>


HASIERA/ORIGEN	<b>Perutxenea (GI-3672 / PK-1+642)</b>	
AMAIERA/FIN	<b>Ezkontzegi (Oartzungo UM) / (T.M. de Oartzun)</b>	
IBILBIDEA/RECORRIDO	<b>Perutxenea, Ezkontzegi</b>	
BIDE-ADARRAK/RAMIFICACIONES	_____	
KATASTROKO LUR-ZATIEN MUGAK LIMITES DE PARCELAS CATASTRALES	Eskuina Derecho	<b>Zentolen Hilerria / Cementerio Zentolen</b>
	Ezkerra Izquierdo	<b>57</b>

\*Bideak zeharkatutako lur-zatia/Parcela atravesada por camino público

LUZERA LONGITUD m.		ZABALERA ANCHURA m.	LURZORU MOTA TIPO DE FIRME		
Hasierara A origen	Partziala Parcial		Hormigoia Hormigón	Lur trinkotua Tierra Compactada	Lurra Tierra
<b>169</b>		<b>4</b>	-	<b>X</b>	-
			-	-	-
			-	-	-
			-	-	-
			-	-	-
			-	-	-
			-	-	-

GUZTIRA:	<b>169</b>
TOTAL:	







Plan Orokorraren Bulegoa  
Oficina del Plan General

IZENA/DENOMINACIÓN:	<b>17</b>	KATASTROKO POLIGONOA:	
KATEGORIA/CATEGORIA:	<b>Bidea/Camino</b>	POLÍGONO CATASTRAL:	<b>2</b>


HASIERA/ORIGEN	<b>Zentolenea (GI-3672 / PK-1+700)</b>		
AMAIERA/FIN	<b>Lopenea</b>		
IBILBIDEA/RECORRIDO	<b>Zentolenea, Lopenea</b>		
BIDE-ADARRAK/RAMIFICACIONES	_____		
KATASTROKO LUR-ZATIEN MUGAK LIMITES DE PARCELAS CATASTRALES	Eskuina Derecho	<b>57, 56</b>	
	Ezkerra Izquierdo	<b>Zentolen Hilerria / Cementerio Zentolen</b>	

\*Bideak zeharkatutako lur-zatia/Parcela atravesada por camino público

LUZERA LONGITUD m.		ZABALERA ANCHURA m.	LURZORU MOTA TIPO DE FIRME		
Hasierara A origen	Partziala Parcial		Hormigoia Hormigón	Lur trinkotua Tierra Compactada	Lurra Tierra
<b>98</b>		<b>3</b>	<b>X</b>	-	-
			-	-	-
			-	-	-
			-	-	-
			-	-	-
			-	-	-
			-	-	-

GUZTIRA:	<b>98</b>
TOTAL:	







Plan Orokoraren Bulegoa  
Oficina del Plan General

IZENA/DENOMINACIÓN:	<b>18</b>	KATASTROKO POLIGONOA:	
KATEGORIA/CATEGORIA:	<b>Bidea/Camino</b>	POLÍGONO CATASTRAL:	<b>2</b>


HASIERA/ORIGEN	<b>Dantxarineko zabalara (GI-3672 / PK-1+900)</b>	
AMAIERA/FIN	<b>Mendilore (A-8 autobide azpiko tunela) / (túnel bajo autopista A-8)</b>	
IBILBIDEA/RECORRIDO	<b>Dantxarineko zabalara, Larretxipitxiki, Larretxipiaundi, Labea, Mendilore</b>	
BIDE-ADARRAK/RAMIFICACIONES	<b>18.I (18.I.a), 18.II, 18.III, 18.IV</b>	
KATASTROKO LUR-ZATIEN MUGAK LIMITES DE PARCELAS CATASTRALES	Eskuina Derecho	<b>59, 60, 12</b>
	Ezkerra Izquierdo	<b>135, 20, 18, 16, 174, 173, 15, 8</b>

\*Bideak zeharkatutako lur-zatia/Parcela atravesada por camino público

LUZERA LONGITUD m.		ZABALERA ANCHURA m.	LURZORU MOTA TIPO DE FIRME		
Hasierara A origen	Partziala Parcial		Hormigoia Hormigón	Lur trinkotua Tierra Compactada	Lurra Tierra
<b>578</b>		<b>3</b>	<b>X</b>	-	-
<b>696</b>	<b>118</b>	<b>3</b>	-	<b>X</b>	-
<b>891</b>	<b>195</b>	<b>3</b>	-	-	<b>X</b>
			-	-	-
			-	-	-
			-	-	-
			-	-	-
			-	-	-
			-	-	-
<b>GUZTIRA:</b>	<b>891</b>				
<b>TOTAL:</b>					

¿ A-8 autobidearen apitik jarraitzen du Agustinak auzoraino (Miguel Alduntzin kalea), lehendabizi Mendiloretik pasatuz / Continúa por debajo de la autopista A-8 hasta el barrio de Agustinas (calle Miguel Alduntzin), pasando primero por Mendilore.

¿ Hormigoia Labearaino (578 m) / Hormigón hasta Labea (578 m).





Plan Orokoraren Bulegoa  
Oficina del Plan General


IZENA/DENOMINACIÓN:	<b>18.I</b>	KATASTROKO POLIGONOA:	
KATEGORIA/CATEGORIA:	<b>Bidea/Camino</b>	POLÍGONO CATASTRAL:	<b>2</b>

HASIERA/ORIGEN	<b>Gabiria ondoa (18 / PK-395)</b>		
AMAIERA/FIN	<b>Gabiriko zabala</b>		
IBILBIDEA/RECORRIDO	<b>Gabiria ondoa, Gabiria, Palaziozarra, Gabiriko zabala</b>		
BIDE-ADARRAK/RAMIFICACIONES	<b>18.I.a</b>		
KATASTROKO LUR-ZATIEN MUGAK LIMITES DE PARCELAS CATASTRALES	Eskuina Derecho	<b>18*, 16, 173, 15</b>	
	Ezkerra Izquierdo	<b>18*, 24</b>	

\*Bideak zeharkatutako lur-zatia/Parcela atravesada por camino público

LUZERA LONGITUD m.		ZABALERA ANCHURA m.	LURZORU MOTA TIPO DE FIRME		
Hasierara A origen	Partziala Parcial		Hormigoia Hormigón	Lur trinkotua Tierra Compactada	Lurra Tierra
<b>85</b>		<b>3</b>	<b>X</b>	-	-
<b>398</b>	<b>313</b>	<b>3</b>	-	-	<b>X</b>
			-	-	-
			-	-	-
			-	-	-
			-	-	-
			-	-	-
			-	-	-
			-	-	-
GUZTIRA: TOTAL: <b>398</b>					

¿ Hormigoia Gabiriaraino (85 m) / Hormigón hasta Gabiria (85 m).







Plan Orokorraren Bulegoa  
Oficina del Plan General


IZENA/DENOMINACIÓN:	<b>18.I.a</b>	KATASTROKO POLIGONOA:	
KATEGORIA/CATEGORIA:	<b>Bidea/Camino</b>	POLÍGONO CATASTRAL:	<b>2</b>

HASIERA/ORIGEN	<b>Gabiria (18.I / PK-147)</b>	
AMAIERA/FIN	<b>Egiburutxiki (15 / PK-655)</b>	
IBILBIDEA/RECORRIDO	<b>Gabiria, Egiburutxiki</b>	
BIDE-ADARRAK/RAMIFICACIONES	_____	
KATASTROKO LUR-ZATIEN MUGAK LIMITES DE PARCELAS CATASTRALES	Eskuina Derecho	<b>Masti-Loidi, 17</b>
	Ezkerra Izquierdo	<b>18, 22</b>

\*Bideak zeharkatutako lur-zatia/Parcela atravesada por camino público

LUZERA LONGITUD m.		ZABALERA ANCHURA m.	LURZORU MOTA TIPO DE FIRME		
Hasierara A origen	Partziala Parcial		Hormigoia Hormigón	Lur trinkotua Tierra Compactada	Lurra Tierra
<b>87</b>		<b>3</b>	-	-	<b>X</b>
<b>172</b>	<b>84</b>	<b>3</b>	<b>X</b>	-	-
<b>300</b>	<b>128</b>	<b>3</b>	-	-	<b>X</b>
			-	-	-
			-	-	-
			-	-	-
			-	-	-
			-	-	-
			-	-	-
GUZTIRA: TOTAL:	<b>300</b>				







Plan Orokoraren Bulegoa  
Oficina del Plan General

IZENA/DENOMINACIÓN:	<b>18.II</b>	KATASTROKO POLIGONOA:	
KATEGORIA/CATEGORIA:	<b>Bidea/Camino</b>	POLÍGONO CATASTRAL:	<b>2</b>


HASIERA/ORIGEN	<b>Labea ondoa (18 / PK-525)</b>		
AMAIERA/FIN	<b>Palaziozarra (18.I / PK-220)</b>		
IBILBIDEA/RECORRIDO	<b>Labea ondoa, Palaziozarra</b>		
BIDE-ADARRAK/RAMIFICACIONES	_____		
KATASTROKO LUR-ZATIEN MUGAK LIMITES DE PARCELAS CATASTRALES	Eskuina Derecho	<b>174, 173</b>	
	Ezkerra Izquierdo	<b>16</b>	

\*Bideak zeharkatutako lur-zatia/Parcela atravesada por camino público

LUZERA LONGITUD m.		ZABALERA ANCHURA m.	LURZORU MOTA TIPO DE FIRME		
Hasierara A origen	Partziala Parcial		Hormigoia Hormigón	Lur trinkotua Tierra Compactada	Lurra Tierra
<b>123</b>		<b>3</b>	<b>X</b>	-	-
			-	-	-
			-	-	-
			-	-	-
			-	-	-
			-	-	-
			-	-	-

GUZTIRA:	<b>123</b>
TOTAL:	







Plan Orokorren Bulegoa  
Oficina del Plan General

IZENA/DENOMINACIÓN:	<b>18.III</b>	KATASTROKO POLIGONOA:	
KATEGORIA/CATEGORIA:	<b>Bidea/Camino</b>	POLÍGONO CATASTRAL:	<b>2</b>

HASIERA/ORIGEN	<b>Labea ondoa (18 / PK-576)</b>		
AMAIERA/FIN	<b>Palaziozarra (18.II / PK-071)</b>		
IBILBIDEA/RECORRIDO	<b>Labea ondoa, Palaziozarra</b>		
BIDE-ADARRAK/RAMIFICACIONES	_____		
KATASTROKO LUR-ZATIEN MUGAK LIMITES DE PARCELAS CATASTRALES	Eskuina Derecho	<b>173</b>	
	Ezkerra Izquierdo	<b>174</b>	

\*Bideak zeharkatutako lur-zatia/Parcela atravesada por camino público

LUZERA LONGITUD m.		ZABALERA ANCHURA m.	LURZORU MOTA TIPO DE FIRME		
Hasierara A origen	Partziala Parcial		Hormigoia Hormigón	Lur trinkotua Tierra Compactada	Lurra Tierra
<b>105</b>		<b>3</b>	-	-	<b>X</b>
			-	-	-
			-	-	-
			-	-	-
			-	-	-
			-	-	-
			-	-	-

GUZTIRA:	<b>105</b>
TOTAL:	







Plan Orokorraren Bulegoa  
Oficina del Plan General


IZENA/DENOMINACIÓN:	<b>19</b>	KATASTROKO POLIGONOA:	
KATEGORIA/CATEGORIA:	<b>Bidea/Camino</b>	POLÍGONO CATASTRAL:	<b>2</b>

HASIERA/ORIGEN	<b>Dantxarineko zabalera (GI-3672 / PK-1+950)</b>		
AMAIERA/FIN	<b>Aranguren (Oartzungo UM) / (T.M. de Oartzun)</b>		
IBILBIDEA/RECORRIDO	<b>Dantxarineko zabalera, Sagasti, Arangurenberrigoikoa, Arangurenberribekoa, Aranguren</b>		
BIDE-ADARRAK/RAMIFICACIONES	_____		
KATASTROKO LUR-ZATIEN MUGAK LIMITES DE PARCELAS CATASTRALES	Eskuina Derecho	<b>77, 103*</b>	
	Ezkerra Izquierdo	<b>76, 103*</b>	

\*Bideak zeharkatutako lur-zatia/Parcela atravesada por camino público

LUZERA LONGITUD m.		ZABALERA ANCHURA m.	LURZORU MOTA TIPO DE FIRME		
Hasierara A origen	Partziala Parcial		Hormigoia Hormigón	Lur trinkotua Tierra Compactada	Lurra Tierra
<b>422</b>		<b>3</b>	-	<b>X</b>	-
<b>656</b>	<b>234</b>	<b>3</b>	<b>X</b>	-	-
<b>1.010</b>	<b>354</b>	<b>3</b>	-	-	<b>X</b>
			-	-	-
			-	-	-
			-	-	-
			-	-	-
			-	-	-
GUZTIRA: TOTAL: <b>1.010</b>					

¿ Hormigoia Arangurenberrigoikoatik Arangurenberribekoaraino (234 m) / Hormigón de Arangurenberrigoikoa a Arangurenberribekoa (234 m).







Plan Orokorraren Bulegoa  
Oficina del Plan General


IZENA/DENOMINACIÓN:	<b>20</b>	KATASTROKO POLIGONOA:	
KATEGORIA/CATEGORIA:	<b>Bidea/Camino</b>	POLÍGONO CATASTRAL:	<b>2</b>

HASIERA/ORIGEN	<b>Dantxarineko zabalera (GI-3672 / PK-2+000)</b>		
AMAIERA/FIN	<b>Urdanpilleta</b>		
IBILBIDEA/RECORRIDO	<b>Dantxarineko zabalera, Urdanpilleta</b>		
BIDE-ADARRAK/RAMIFICACIONES			
KATASTROKO LUR-ZATIEN MUGAK LIMITES DE PARCELAS CATASTRALES	Eskuina Derecho	<b>76</b>	
	Ezkerra Izquierdo	<b>59</b>	

\*Bideak zeharkatutako lur-zatia/Parcela atravesada por camino público

LUZERA LONGITUD m.		ZABALERA ANCHURA m.	LURZORU MOTA TIPO DE FIRME		
Hasierara A origen	Partziala Parcial		Hormigoia Hormigón	Lur trinkotua Tierra Compactada	Lurra Tierra
<b>79</b>		<b>5</b>	<b>λ</b>	-	-
			-	-	-
			-	-	-
			-	-	-
			-	-	-
			-	-	-
			-	-	-
			-	-	-
GUZTIRA: TOTAL:		<b>79</b>			

λ Asfaltua / Asfalto.





**Plan Orokorren Bulegoa**  
**Oficina del Plan General**

IZENA/DENOMINACIÓN:	<b>21</b>	KATASTROKO POLIGONOA:	
KATEGORIA/CATEGORIA:	<b>Bidea/Camino</b>	POLÍGONO CATASTRAL:	<b>2</b>

HASIERA/ORIGEN	<b>Arramendi baserria</b>	
AMAIERA/FIN	<b>Tellegitxiki</b>	
IBILBIDEA/RECORRIDO	<b>Arramendi baserria, Tellegitxiki</b>	
BIDE-ADARRAK/RAMIFICACIONES	_____	
KATASTROKO LUR-ZATIEN MUGAK LIMITES DE PARCELAS CATASTRALES	Eskuina Derecho	<b>Masti-Loidi Industria Poligonoa / Polígono Industrial Masti - Loidi</b>
	Ezkerra Izquierdo	<b>9</b>

\*Bideak zeharkatutako lur-zatia/Parcela atravesada por camino público

LUZERA LONGITUD m.		ZABALERA ANCHURA m.	LURZORU MOTA TIPO DE FIRME		
Hasierara A origen	Partziala Parcial		Hormigoia Hormigón	Lur trinkotua Tierra Compactada	Lurra Tierra
<b>71</b>		<b>4</b>	<b>X</b>	-	-
			-	-	-
			-	-	-
			-	-	-
			-	-	-
			-	-	-
			-	-	-

GUZTIRA:	<b>71</b>
TOTAL:	



